

ОПИСАНИЕ МЕСТОПОЛОЖЕНИЯ ГРАНИЦ

Антенно-мачтовое сооружение связи объекта «Установка АМС БС в Республике Удмуртия Российской Федерации по проекту «Устранение цифрового неравенства» (УЦН 2.0)»

(наименование объекта, местоположение границ которого описано (далее - объект))

Раздел 1

Сведения об объекте

№ п/п	Характеристики объекта	Описание характеристик
1	2	3
1	Местоположение объекта	Удмуртская Республика, Красногорский р-н, Багыр д
2	Площадь объекта ± величина погрешности определения площади ($P \pm \Delta P$)	$25 \text{ м}^2 \pm 2 \text{ м}^2$
3	Иные характеристики объекта	<p>Вид объекта реестра границ: Зона с особыми условиями использования территории</p> <p>Вид объекта по документу: Публичный сервитут ПАО «Ростелеком» для размещения антенно-мачтового сооружения связи объекта «Установка АМС БС в Удмуртской Республике Российской Федерации по проекту «Устранение цифрового неравенства» (УЦН 2.0)»</p> <p>Содержание ограничений использования объектов недвижимости в пределах зоны или территории: Публичный сервитут ПАО "Ростелеком" устанавливается для использования земель кадастровых кварталов (его части): 18:15:024001, расположенного по адресу: Удмуртская Республика, муниципальный округ Красногорский район, деревня Багыр, для размещения антенно-мачтового сооружения связи объекта «Установка АМС БС в Удмуртской Республике Российской Федерации по проекту «Устранение цифрового неравенства» (УЦН 2.0)» на срок 49 (сорок девять) лет.</p> <p>Контактные данные: 115172, Российская Федерация, Москва, ул. Гончарная, д. 30, стр 1. Контактный телефон/факс: +7 (499) 999-82-83 / +7 (499) 999-82-22. Электронная почта: rostelecom@rt.ru</p>

Раздел 2

Сведения о местоположении границ объекта

1. Система координат МСК-18 зона 2

2. Сведения о характерных точках границ объекта

Обозначение характерных точек границ	Координаты, м		Метод определения координат характерной точки	Средняя квадратическая погрешность положения характерной точки (Mt), м	Описание обозначения точки на местности (при наличии)
	X	Y			
1	2	3	4	5	6
1	490 898,19	2 190 846,87	Аналитический метод	0,10	—
2	490 897,59	2 190 851,83		0,10	
3	490 892,63	2 190 851,23		0,10	
4	490 893,23	2 190 846,27		0,10	
1	490 898,19	2 190 846,87		0,10	

3. Сведения о характерных точках части (частей) границы объекта








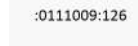

1	2	3	4	5	6
—	—	—	—	—	—

Схема расположения границ публичного сервитута



Масштаб 1:800

Условные обозначения:

-  - Проектные границы публичного сервитута
-  - Проектное местоположение инженерного сооружения
-  - Существующие границы земельных участков
-  - Существующая часть границы кадастрового квартала
-  - Установленные границы административно-территориальных образований
-  - Существующая часть границы ЗОУИТ (территориальной зоны)
-  - Характерная точка границы публичного сервитута
-  - Обозначение и кадастровый номер существующего земельного участка
-  - Обозначение кадастрового квартала

Подпись А.В.Миронов Дата 17 января 2024 г.

Место для оттиска печати (при наличии) лица, составившего описание местоположения границ объекта

Прохождение границы		Описание прохождения границы
от точки	до точки	
1	2	3
—	—	—

ОПИСАНИЕ МЕСТОПОЛОЖЕНИЯ ГРАНИЦ

Антенно-мачтовое сооружение связи объекта «Установка АМС БС в Республика Удмуртия Российской Федерации по проекту «Устранение цифрового неравенства» (УЦН 2.0)»

(наименование объекта, местоположение границ которого описано (далее - объект)

Раздел 1

Сведения об объекте

№ п/п	Характеристики объекта	Описание характеристик
1	2	3
1	Местоположение объекта	Удмуртская Республика, Алнашский р-н, Варали д
2	Площадь объекта ± величина погрешности определения площади ($P \pm \Delta P$)	$25 \text{ м}^2 \pm 2 \text{ м}^2$
3	Иные характеристики объекта	<p>Вид объекта реестра границ: Зона с особыми условиями использования территории</p> <p>Вид объекта по документу: Публичный сервитут ПАО «Ростелеком» для размещения антенно-мачтового сооружения связи объекта «Установка АМС БС в Республика Удмуртия Российской Федерации по проекту «Устранение цифрового неравенства» (УЦН 2.0)»</p> <p>Содержание ограничений использования объектов недвижимости в пределах зоны или территории: Публичный сервитут ПАО "Ростелеком" устанавливается для использования земель кадастровых кварталов (его части): 18:01:008001, расположенного по адресу: 427882, Удмуртская Респ, Алнашский р-н, деревня Варали, для размещения антенно-мачтового сооружение связи объекта «Установка АМС БС в Удмуртской Республике Российской Федерации по проекту «Устранение цифрового неравенства» (УЦН 2.0)» на срок 49 (сорок девять) лет.</p> <p>Контактные данные: 115172, Российская Федерация, Москва, ул. Гончарная, д. 30, стр 1. Контактный телефон/факс: +7 (499) 999-82-83 / +7 (499) 999-82-22. Электронная почта: rostelecom@rt.ru</p>

Раздел 2

Сведения о местоположении границ объекта

1. Система координат МСК-18 зона 2

2. Сведения о характерных точках границ объекта

Обозначение характерных точек границ	Координаты, м		Метод определения координат характерной точки	Средняя квадратическая погрешность положения характерной точки (Mt), м	Описание обозначения точки на местности (при наличии)
	X	Y			
1	2	3	4	5	6
1	302 708,82	2 171 588,16	Аналитический метод	0,10	—
2	302 705,43	2 171 591,83		0,10	
3	302 701,75	2 171 588,45		0,10	
4	302 705,14	2 171 584,77		0,10	
1	302 708,82	2 171 588,16		0,10	

3. Сведения о характерных точках части (частей) границы объекта










1	2	3	4	5	6
—	—	—	—	—	—

Схема расположения границ публичного сервитута



Масштаб 1:1 000

Условные обозначения:

-  - Проектные границы публичного сервитута
-  - Проектное местоположение инженерного сооружения
-  - Существующие границы земельных участков
-  - Существующая часть границы кадастрового квартала
-  - Установленные границы административно-территориальных образований
-  - Существующая часть границы ЗОУИТ (территориальной зоны)
-  - Характерная точка границы публичного сервитута
-  - Обозначение и кадастровый номер существующего земельного участка
-  - Обозначение кадастрового квартала

Подпись А.В.Миронов Дата 17 января 2024 г.

Место для оттиска печати (при наличии) лица, составившего описание местоположения границ объекта

Прохождение границы		Описание прохождения границы
от точки	до точки	
1	2	3
—	—	—

ОПИСАНИЕ МЕСТОПОЛОЖЕНИЯ ГРАНИЦ

Антенно-мачтовое сооружение связи объекта «Установка АМС БС в Республика Удмуртия Российской Федерации по проекту «Устранение цифрового неравенства» (УЦН 2.0)»

(наименование объекта, местоположение границ которого описано (далее - объект))

Раздел 1

Сведения об объекте

№ п/п	Характеристики объекта	Описание характеристик
1	2	3
1	Местоположение объекта	Удмуртская Республика, Граховский р-н, Иж-Бобья д
2	Площадь объекта ± величина погрешности определения площади ($P \pm \Delta P$)	$25 \text{ м}^2 \pm 2 \text{ м}^2$
3	Иные характеристики объекта	<p>Вид объекта реестра границ: Зона с особыми условиями использования территории</p> <p>Вид объекта по документу: Публичный сервитут ПАО «Ростелеком» для размещения антенно-мачтового сооружения связи объекта «Установка АМС БС в Республика Удмуртия Российской Федерации по проекту «Устранение цифрового неравенства» (УЦН 2.0)»</p> <p>Содержание ограничений использования объектов недвижимости в пределах зоны или территории: Публичный сервитут ПАО "Ростелеком" устанавливается для использования земель кадастровых кварталов (его части): 18:06:020001, расположенного по адресу: 427742, Удмуртская Республика, муниципальный округ Граховский район, д. Иж-Бобья, для размещения антенно-мачтового сооружения связи объекта «Установка АМС БС в Республика Удмуртия Российской Федерации по проекту «Устранение цифрового неравенства» (УЦН 2.0)» на срок 49 (сорок девять) лет.</p> <p>Контактные данные: 115172, Российская Федерация, Москва, ул. Гончарная, д. 30, стр 1. Контактный телефон/факс: +7 (499) 999-82-83 / +7 (499) 999-82-22. Электронная почта: rostelecom@rt.ru</p> <p>Земельные участки, образующие зону или территорию: 18:06:020001:398</p>

Раздел 2

Сведения о местоположении границ объекта

1. Система координат МСК-18 зона 2

2. Сведения о характерных точках границ объекта

Обозначение характерных точек границ	Координаты, м		Метод определения координат характерной точки	Средняя квадратическая погрешность положения характерной точки (Mt), м	Описание обозначения точки на местности (при наличии)
	X	Y			
1	2	3	4	5	6
1	298 646,47	2 157 518,06	Аналитический метод	0,10	—
2	298 643,29	2 157 521,98		0,10	
3	298 639,39	2 157 519,10		0,10	
4	298 642,37	2 157 515,08		0,10	
1	298 646,47	2 157 518,06		0,10	

3. Сведения о характерных точках части (частей) границы объекта










1	2	3	4	5	6
—	—	—	—	—	—

Схема расположения границ публичного сервитута



Масштаб 1:1 000

Условные обозначения:

-  - Проектные границы публичного сервитута
-  - Проектное местоположение инженерного сооружения
-  - Существующие границы земельных участков
-  - Существующая часть границы кадастрового квартала
-  - Установленные границы административно-территориальных образований
-  - Существующая часть границы ЗОУИТ (территориальной зоны)
-  - Характерная точка границы публичного сервитута
-  - Обозначение и кадастровый номер существующего земельного участка
-  - Обозначение кадастрового квартала

Подпись А.В.Миронов

Дата 17 января 2024 г.

Место для оттиска печати (при наличии) лица, составившего описание местоположения границ объекта

Прохождение границы		Описание прохождения границы
от точки	до точки	
1	2	3
—	—	—

ОПИСАНИЕ МЕСТОПОЛОЖЕНИЯ ГРАНИЦ

Антенно-мачтовое сооружение связи объекта «Установка АМС БС в Республика Удмуртия Российской Федерации по проекту «Устранение цифрового неравенства» (УЦН 2.0)»

(наименование объекта, местоположение границ которого описано (далее - объект))

Раздел 1

Сведения об объекте		
№ п/п	Характеристики объекта	Описание характеристик
1	2	3
1	Местоположение объекта	Удмуртская Республика, Якшур-Бодьинский р-н, Малая Итча д
2	Площадь объекта ± величина погрешности определения площади ($P \pm \Delta P$)	$25 \text{ м}^2 \pm 2 \text{ м}^2$
3	Иные характеристики объекта	<p>Вид объекта реестра границ: Зона с особыми условиями использования территории</p> <p>Вид объекта по документу: Антенно-мачтовое сооружение связи объекта «Установка АМС БС в Республика Удмуртия Российской Федерации по проекту «Устранение цифрового неравенства» (УЦН 2.0)»</p> <p>Содержание ограничений использования объектов недвижимости в пределах зоны или территории: Публичный сервитут ПАО "Ростелеком" устанавливается для использования земель кадастровых кварталов (его части): 18:24:072001, расположенного по адресу: 427110, Удмуртская Респ, Якшур-Бодьинский р-н, деревня Малая Итча, для размещения антенно-мачтового сооружение связи объекта «Установка АМС БС в Удмуртской Республике Российской Федерации по проекту «Устранение цифрового неравенства» (УЦН 2.0)» на срок 49 (сорок девять) лет.</p> <p>Контактные данные: 115172, Российская Федерация, Москва, ул. Гончарная, д. 30, стр 1. Контактный телефон/факс: +7 (499) 999-82-83 / +7 (499) 999-82-22. Электронная почта: rostelecom@rt.ru</p>

Раздел 2

Сведения о местоположении границ объекта

1. Система координат МСК-18 зона 2


2. Сведения о характерных точках границ объекта

Обозначение характерных точек границ	Координаты, м		Метод определения координат характерной точки	Средняя квадратическая погрешность положения характерной точки (Mt), м	Описание обозначения точки на местности (при наличии)
	X	Y			
1	2	3	4	5	6
1	421 615,25	2 207 929,14	Аналитический метод	0,10	—
2	421 610,54	2 207 930,82		0,10	
3	421 608,86	2 207 926,11		0,10	
4	421 613,57	2 207 924,43		0,10	
1	421 615,25	2 207 929,14		0,10	

3. Сведения о характерных точках части (частей) границы объекта










1	2	3	4	5	6
—	—	—	—	—	—

Схема расположения границ публичного сервитута



Масштаб 1:1 000

Условные обозначения:

-  - Проектные границы публичного сервитута
-  - Проектное местоположение инженерного сооружения
-  - Существующие границы земельных участков
-  - Существующая часть границы кадастрового квартала
-  - Установленные границы административно-территориальных образований
-  - Существующая часть границы ЗОУИТ (территориальной зоны)
-  - Характерная точка границы публичного сервитута
-  - Обозначение и кадастровый номер существующего земельного участка
-  - Обозначение кадастрового квартала

Подпись А.В.Миронов Дата 17 января 2024 г.

Место для оттиска печати (при наличии) лица, составившего описание местоположения границ объекта

Прохождение границы		Описание прохождения границы
от точки	до точки	
1	2	3
—	—	—

ОПИСАНИЕ МЕСТОПОЛОЖЕНИЯ ГРАНИЦ

Антенно-мачтовое сооружение связи объекта «Установка АМС БС в Республика Удмуртия Российской Федерации по проекту «Устранение цифрового неравенства» (УЦН 2.0)»

(наименование объекта, местоположение границ которого описано (далее - объект))

Раздел 1

Сведения об объекте		
№ п/п	Характеристики объекта	Описание характеристик
1	2	3
1	Местоположение объекта	Удмуртская Республика, Алнашский р-н, Марийское Гондырево д
2	Площадь объекта ± величина погрешности определения площади ($P \pm \Delta P$)	$25 \text{ м}^2 \pm 2 \text{ м}^2$
3	Иные характеристики объекта	<p>Вид объекта реестра границ: Зона с особыми условиями использования территории</p> <p>Вид объекта по документу: Антенно-мачтовое сооружение связи объекта «Установка АМС БС в Республика Удмуртия Российской Федерации по проекту «Устранение цифрового неравенства» (УЦН 2.0)»</p> <p>Содержание ограничений использования объектов недвижимости в пределах зоны или территории: Публичный сервитут ПАО "Ростелеком" устанавливается для использования земель кадастровых кварталов (его части): 18:01:014001, расположенного по адресу: 427882, Удмуртская Респ, Алнашский р-н, деревня Марийское Гондырево, для размещения антенно-мачтового сооружение связи объекта «Установка АМС БС в Удмуртской Республике Российской Федерации по проекту «Устранение цифрового неравенства» (УЦН 2.0)» на срок 49 (сорок девять) лет.</p> <p>Контактные данные: 115172, Российская Федерация, Москва, ул. Гончарная, д. 30, стр 1. Контактный телефон/факс: +7 (499) 999-82-83 / +7 (499) 999-82-22. Электронная почта: rostelecom@rt.ru</p>

Раздел 2

Сведения о местоположении границ объекта








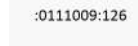

1. Система координат МСК-18 зона 2					
2. Сведения о характерных точках границ объекта					
Обозначение характерных точек границ	Координаты, м		Метод определения координат характерной точки	Средняя квадратическая погрешность положения характерной точки (Mt), м	Описание обозначения точки на местности (при наличии)
	X	Y			
1	2	3	4	5	6
1	306 354,21	2 169 369,71	Аналитический метод	0,10	—
2	306 351,81	2 169 374,10		0,10	
3	306 347,42	2 169 371,70		0,10	
4	306 349,82	2 169 367,31		0,10	
1	306 354,21	2 169 369,71		0,10	
3. Сведения о характерных точках части (частей) границы объекта					
1	2	3	4	5	6
—	—	—	—	—	—

Схема расположения границ публичного сервитута



Масштаб 1:1 000

Условные обозначения:

-  - Проектные границы публичного сервитута
-  - Проектное местоположение инженерного сооружения
-  - Существующие границы земельных участков
-  - Существующая часть границы кадастрового квартала
-  - Установленные границы административно-территориальных образований
-  - Существующая часть границы ЗОУИТ (территориальной зоны)
-  - Характерная точка границы публичного сервитута
-  - Обозначение и кадастровый номер существующего земельного участка
-  - Обозначение кадастрового квартала

Подпись А.В.Миронов Дата 17 января 2024 г.

Место для оттиска печати (при наличии) лица, составившего описание местоположения границ объекта

Прохождение границы		Описание прохождения границы
от точки	до точки	
1	2	3
—	—	—

ОПИСАНИЕ МЕСТОПОЛОЖЕНИЯ ГРАНИЦ

Антенно-мачтовое сооружение связи объекта «Установка АМС БС в Республика Удмуртия Российской Федерации по проекту «Устранение цифрового неравенства» (УЦН 2.0)»

(наименование объекта, местоположение границ которого описано (далее - объект))

Раздел 1

Сведения об объекте

№ п/п	Характеристики объекта	Описание характеристик
1	2	3
1	Местоположение объекта	Удмуртская Республика, Увинский р-н, Родники д
2	Площадь объекта ± величина погрешности определения площади ($P \pm \Delta P$)	$25 \text{ м}^2 \pm 2 \text{ м}^2$
3	Иные характеристики объекта	<p>Вид объекта реестра границ: Зона с особыми условиями использования территории</p> <p>Вид объекта по документу: Публичный сервитут ПАО «Ростелеком» для размещения антенно-мачтового сооружения связи объекта «Установка АМС БС в Республика Удмуртия Российской Федерации по проекту «Устранение цифрового неравенства» (УЦН 2.0)»</p> <p>Содержание ограничений использования объектов недвижимости в пределах зоны или территории: Публичный сервитут ПАО "Ростелеком" устанавливается для использования земель кадастровых кварталов (его части): 18:21:072001, расположенного по адресу: 427246, Удмуртская Республика, Увинский р-н, Родники д., для размещения антенно-мачтового сооружения связи объекта «Установка АМС БС в Нижегородской области Российской Федерации по проекту «Устранение цифрового неравенства» (УЦН 2.0)» на срок 49 (сорок девять) лет.</p> <p>Контактные данные: 115172, Российская Федерация, Москва, ул. Гончарная, д. 30, стр 1. Контактный телефон/факс: +7 (499) 999-82-83 / +7 (499) 999-82-22. Электронная почта: rostelecom@rt.ru</p>

Раздел 2

Сведения о местоположении границ объекта

1. Система координат МСК-18 зона 2

2. Сведения о характерных точках границ объекта

Обозначение характерных точек границ	Координаты, м		Метод определения координат характерной точки	Средняя квадратическая погрешность положения характерной точки (Mt), м	Описание обозначения точки на местности (при наличии)
	X	Y			
1	2	3	4	5	6
1	367 378,57	2 177 386,89	Аналитический метод	0,10	—
2	367 375,22	2 177 390,61		0,10	
3	367 371,50	2 177 387,26		0,10	
4	367 374,85	2 177 383,55		0,10	
1	367 378,57	2 177 386,89		0,10	

3. Сведения о характерных точках части (частей) границы объекта

1	2	3	4	5	6
—	—	—	—	—	—

Прохождение границы		Описание прохождения границы
от точки	до точки	
1	2	3
—	—	—

ОПИСАНИЕ МЕСТОПОЛОЖЕНИЯ ГРАНИЦ

Публичный сервитут ПАО «Ростелеком» для размещения антенно-мачтового сооружения связи объекта «Установка АМС БС в Республика Удмуртия Российской Федерации по проекту «Устранение цифрового неравенства» (УЦН 2.0)»

(наименование объекта, местоположение границ которого описано (далее - объект))

Раздел 1

Сведения об объекте

№ п/п	Характеристики объекта	Описание характеристик
1	2	3
1	Местоположение объекта	Удмуртская Республика, Якшур-Бодьинский р-н, Сюровой д
2	Площадь объекта ± величина погрешности определения площади (Р ± ΔР)	25 м ² ± 2 м ²
3	Иные характеристики объекта	Вид объекта реестра границ: Зона с особыми условиями использования территории Вид объекта по документу: Публичный сервитут ПАО «Ростелеком» для размещения антенно-мачтового сооружения связи объекта «Установка АМС БС в Республика Удмуртия Российской Федерации по проекту «Устранение цифрового неравенства» (УЦН 2.0)» Содержание ограничений использования объектов недвижимости в пределах зоны или территории: Публичный сервитут ПАО "Ростелеком" устанавливается для использования земель кадастрового квартала (его части) 18:24:101002, расположенного по адресу: 427115, Удмуртская Республика, Якшур-Бодьинский р-н, Сюровой д, для размещения антенно-мачтового сооружения связи объекта «Установка АМС БС в Саратовской области Приволжского Федерального округа Российской Федерации по проекту «Устранение цифрового неравенства» (УЦН 2.0)» на срок 49 (сорок девять) лет. Контактные данные: 115172, Российская Федерация, Москва, ул. Гончарная, д. 30, стр 1. Контактный телефон/факс: +7 (499) 999-82-83 / +7 (499) 999-82-22. Электронная почта: rostelecom@rt.ru

Раздел 2

Сведения о местоположении границ объекта

1. Система координат МСК-18 зона 2

2. Сведения о характерных точках границ объекта

Обозначение характерных точек границ	Координаты, м		Метод определения координат характерной точки	Средняя квадратическая погрешность положения характерной точки (Mt), м	Описание обозначения точки на местности (при наличии)
	X	Y			
1	2	3	4	5	6
1	428 045,84	2 211 982,27	Аналитический метод	0,10	—
2	428 045,84	2 211 987,27		0,10	
3	428 040,84	2 211 987,27		0,10	
4	428 040,84	2 211 982,27		0,10	
1	428 045,84	2 211 982,27		0,10	

3. Сведения о характерных точках части (частей) границы объекта










1	2	3	4	5	6
—	—	—	—	—	—

Схема расположения границ публичного сервитута



Масштаб 1:1 000

Условные обозначения:

-  - Проектные границы публичного сервитута
-  - Проектное местоположение инженерного сооружения
-  - Существующие границы земельных участков
-  - Существующая часть границы кадастрового квартала
-  - Установленные границы административно-территориальных образований
-  - Существующая часть границы ЗОУИТ (территориальной зоны)
-  - Характерная точка границы публичного сервитута
-  - Обозначение и кадастровый номер существующего земельного участка
-  - Обозначение кадастрового квартала

Подпись А.В.Миронов

Дата 17 января 2024 г.

Место для оттиска печати (при наличии) лица, составившего описание местоположения границ объекта

Прохождение границы		Описание прохождения границы
от точки	до точки	
1	2	3
—	—	—

ОПИСАНИЕ МЕСТОПОЛОЖЕНИЯ ГРАНИЦ

Антенно-мачтовое сооружение связи объекта «Установка АМС БС в Удмуртской Республике Российской Федерации по проекту «Устранение цифрового неравенства» (УЦН 2.0)»

(наименование объекта, местоположение границ которого описано (далее - объект))

Раздел 1

Сведения об объекте

№ п/п	Характеристики объекта	Описание характеристик
1	2	3
1	Местоположение объекта	Удмуртская Республика, Якшур-Бодьинский р-н, Угловая с
2	Площадь объекта ± величина погрешности определения площади ($P \pm \Delta P$)	$25 \text{ м}^2 \pm 2 \text{ м}^2$
3	Иные характеристики объекта	<p>Вид объекта реестра границ: Зона с особыми условиями использования территории</p> <p>Вид объекта по документу: Публичный сервитут ПАО «Ростелеком» для размещения антенно-мачтового сооружения связи объекта «Установка АМС БС в Удмуртской Республике Российской Федерации по проекту «Устранение цифрового неравенства» (УЦН 2.0)»</p> <p>Содержание ограничений использования объектов недвижимости в пределах зоны или территории: Публичный сервитут ПАО "Ростелеком" устанавливается для использования земель кадастровых кварталов (его части): 18:24:102002, расположенного по адресу: Удмуртская Республика, муниципальный округ Якшур-Бодьинский район, село Угловая, для размещения антенно-мачтового сооружения связи объекта «Установка АМС БС в Удмуртской Республике Российской Федерации по проекту «Устранение цифрового неравенства» (УЦН 2.0)» на срок 49 (сорок девять) лет.</p> <p>Контактные данные: 115172, Российская Федерация, Москва, ул. Гончарная, д. 30, стр 1. Контактный телефон/факс: +7 (499) 999-82-83 / +7 (499) 999-82-22. Электронная почта: rostelecom@rt.ru</p>

Раздел 2

Сведения о местоположении границ объекта










1. Система координат МСК-18 зона 2					
2. Сведения о характерных точках границ объекта					
Обозначение характерных точек границ	Координаты, м		Метод определения координат характерной точки	Средняя квадратическая погрешность положения характерной точки (Mt), м	Описание обозначения точки на местности (при наличии)
	X	Y			
1	2	3	4	5	6
1	408 903,37	2 211 686,19	Аналитический метод	0,10	—
2	408 904,01	2 211 691,15		0,10	
3	408 899,05	2 211 691,79		0,10	
4	408 898,41	2 211 686,83		0,10	
1	408 903,37	2 211 686,19		0,10	
3. Сведения о характерных точках части (частей) границы объекта					
1	2	3	4	5	6
—	—	—	—	—	—

Схема расположения границ публичного сервитута



Масштаб 1:800

Условные обозначения:

-  - Проектные границы публичного сервитута
-  - Проектное местоположение инженерного сооружения
-  - Существующие границы земельных участков
-  - Существующая часть границы кадастрового квартала
-  - Установленные границы административно-территориальных образований
-  - Существующая часть границы ЗОУИТ (территориальной зоны)
-  - Характерная точка границы публичного сервитута
-  - Обозначение и кадастровый номер существующего земельного участка
-  - Обозначение кадастрового квартала

Подпись А.В.Миронов Дата 17 января 2024 г.

Место для оттиска печати (при наличии) лица, составившего описание местоположения границ объекта

Прохождение границы		Описание прохождения границы
от точки	до точки	
1	2	3
—	—	—

ОПИСАНИЕ МЕСТОПОЛОЖЕНИЯ ГРАНИЦ

Публичный сервитут ПАО «Ростелеком» для размещения антенно-мачтового сооружения связи объекта «Установка АМС БС в Саратовской области Российской Федерации по проекту «Устранение цифрового неравенства» (УЦН 2.0)»

(наименование объекта, местоположение границ которого описано (далее - объект))

Раздел 1

Сведения об объекте

№ п/п	Характеристики объекта	Описание характеристик
1	2	3
1	Местоположение объекта	Саратовская область, Краснокутский р-н, Журавлевка с
2	Площадь объекта ± величина погрешности определения площади (Р ± ΔР)	25 м ² ± 2 м ²
3	Иные характеристики объекта	Вид объекта реестра границ: Зона с особыми условиями использования территории Вид объекта по документу: Публичный сервитут ПАО «Ростелеком» для размещения антенно-мачтового сооружения связи объекта «Установка АМС БС в Саратовской области Российской Федерации по проекту «Устранение цифрового неравенства» (УЦН 2.0)» Содержание ограничений использования объектов недвижимости в пределах зоны или территории: Публичный сервитут ПАО "Ростелеком" устанавливается для использования земель кадастрового квартала (его части) 64:17:050101, расположенного по адресу: 413242, Саратовская область, Краснокутский р-н, Журавлевка с, для размещения антенно-мачтового сооружения связи объекта «Установка АМС БС в Саратовской области Приволжского Федерального округа Российской Федерации по проекту «Устранение цифрового неравенства» (УЦН 2.0)» на срок 49 (сорок девять) лет. Контактные данные: 115172, Российская Федерация, Москва, ул. Гончарная, д. 30, стр 1. Контактный телефон/факс: +7 (499) 999-82-83 / +7 (499) 999-82-22. Электронная почта: rostelecom@rt.ru

Раздел 2

Сведения о местоположении границ объекта

1. Система координат МСК-64 зона 2


2. Сведения о характерных точках границ объекта

Обозначение характерных точек границ	Координаты, м		Метод определения координат характерной точки	Средняя квадратическая погрешность положения характерной точки (Mt), м	Описание обозначения точки на местности (при наличии)
	X	Y			
1	2	3	4	5	6
1	425 480,59	2 376 398,93	Аналитический метод	0,10	—
2	425 480,59	2 376 403,93		0,10	
3	425 475,59	2 376 403,93		0,10	
4	425 475,59	2 376 398,93		0,10	
1	425 480,59	2 376 398,93		0,10	

3. Сведения о характерных точках части (частей) границы объекта










1	2	3	4	5	6
—	—	—	—	—	—

Схема расположения границ публичного сервитута



Масштаб 1:900

Условные обозначения:

-  - Проектные границы публичного сервитута
-  - Проектное местоположение инженерного сооружения
-  - Существующие границы земельных участков
-  - Существующая часть границы кадастрового квартала
-  - Установленные границы административно-территориальных образований
-  - Существующая часть границы ЗОУИТ (территориальной зоны)
-  - Характерная точка границы публичного сервитута
-  - Обозначение и кадастровый номер существующего земельного участка
-  - Обозначение кадастрового квартала

Подпись А.В.Миронов Дата 17 января 2024 г.

Место для оттиска печати (при наличии) лица, составившего описание местоположения границ объекта

Прохождение границы		Описание прохождения границы
от точки	до точки	
1	2	3
—	—	—

ОПИСАНИЕ МЕСТОПОЛОЖЕНИЯ ГРАНИЦ

Антенно-мачтовое сооружение связи объекта «Установка АМС БС в Саратовской области Российской Федерации по проекту «Устранение цифрового неравенства» (УЦН 2.0)»

(наименование объекта, местоположение границ которого описано (далее - объект))

Раздел 1

Сведения об объекте

№ п/п	Характеристики объекта	Описание характеристик
1	2	3
1	Местоположение объекта	Саратовская область, Татищевский р-н, Ильиновка д
2	Площадь объекта ± величина погрешности определения площади ($P \pm \Delta P$)	$25 \text{ м}^2 \pm 2 \text{ м}^2$
3	Иные характеристики объекта	<p>Вид объекта реестра границ: Зона с особыми условиями использования территории</p> <p>Вид объекта по документу: Публичный сервитут ПАО «Ростелеком» для размещения антенно-мачтового сооружения связи объекта «Установка АМС БС в Саратовской области Российской Федерации по проекту «Устранение цифрового неравенства» (УЦН 2.0)»</p> <p>Содержание ограничений использования объектов недвижимости в пределах зоны или территории: Публичный сервитут ПАО "Ростелеком" устанавливается для использования земель кадастровых кварталов (его части): 64:34:271601, расположенного по адресу: 412190, Саратовская обл, Татищевский р-н, деревня Ильиновка, для размещения антенно-мачтового сооружения связи объекта «Установка АМС БС в Саратовской области Российской Федерации по проекту «Устранение цифрового неравенства» (УЦН 2.0)» на срок 49 (сорок девять) лет.</p> <p>Контактные данные: 115172, Российская Федерация, Москва, ул. Гончарная, д. 30, стр 1. Контактный телефон/факс: +7 (499) 999-82-83 / +7 (499) 999-82-22. Электронная почта: rostelecom@rt.ru</p>

Раздел 2

Сведения о местоположении границ объекта

1. Система координат МСК-64 зона 2

2. Сведения о характерных точках границ объекта

Обозначение характерных точек границ	Координаты, м		Метод определения координат характерной точки	Средняя квадратическая погрешность положения характерной точки (Mt), м	Описание обозначения точки на местности (при наличии)
	X	Y			
1	2	3	4	5	6
1	510 604,22	2 275 953,63	Аналитический метод	0,10	—
2	510 601,76	2 275 957,98		0,10	
3	510 597,41	2 275 955,52		0,10	
4	510 599,87	2 275 951,17		0,10	
1	510 604,22	2 275 953,63		0,10	

3. Сведения о характерных точках части (частей) границы объекта

1	2	3	4	5	6
—	—	—	—	—	—

Прохождение границы		Описание прохождения границы
от точки	до точки	
1	2	3
—	—	—

ОПИСАНИЕ МЕСТОПОЛОЖЕНИЯ ГРАНИЦ

Антенно-мачтовое сооружение связи объекта «Установка АМС БС в Саратовской области Российской Федерации по проекту «Устранение цифрового неравенства» (УЦН 2.0)»

(наименование объекта, местоположение границ которого описано (далее - объект))

Раздел 1

Сведения об объекте

№ п/п	Характеристики объекта	Описание характеристик
1	2	3
1	Местоположение объекта	Саратовская область, Самойловский р-н, Крийнички с
2	Площадь объекта ± величина погрешности определения площади ($P \pm \Delta P$)	$25 \text{ м}^2 \pm 2 \text{ м}^2$
3	Иные характеристики объекта	<p>Вид объекта реестра границ: Зона с особыми условиями использования территории</p> <p>Вид объекта по документу: Публичный сервитут ПАО «Ростелеком» для размещения антенно-мачтового сооружения связи объекта «Установка АМС БС в Саратовской области Российской Федерации по проекту «Устранение цифрового неравенства» (УЦН 2.0)»</p> <p>Содержание ограничений использования объектов недвижимости в пределах зоны или территории: Публичный сервитут ПАО "Ростелеком" устанавливается для использования земель кадастровых кварталов (его части): 64:31:070101, расположенного по адресу: 412370, Саратовская обл, Самойловский р-н, село Крийнички, для размещения антенно-мачтового сооружения связи объекта «Установка АМС БС в Саратовской области Российской Федерации по проекту «Устранение цифрового неравенства» (УЦН 2.0)» на срок 49 (сорок девять) лет.</p> <p>Контактные данные: 115172, Российская Федерация, Москва, ул. Гончарная, д. 30, стр 1. Контактный телефон/факс: +7 (499) 999-82-83 / +7 (499) 999-82-22. Электронная почта: rostelecom@rt.ru</p> <p>Земельные участки, образующие зону или территорию: 64:31:000000:4790</p>

Раздел 2

Сведения о местоположении границ объекта

1. Система координат МСК-64 зона 1

2. Сведения о характерных точках границ объекта

Обозначение характерных точек границ	Координаты, м		Метод определения координат характерной точки	Средняя квадратическая погрешность положения характерной точки (Mt), м	Описание обозначения точки на местности (при наличии)
	X	Y			
1	2	3	4	5	6
1	483 334,73	1 342 866,83	Аналитический метод	0,10	—
2	483 338,02	1 342 870,60		0,10	
3	483 334,26	1 342 873,89		0,10	
4	483 330,97	1 342 870,12		0,10	
1	483 334,73	1 342 866,83		0,10	










3. Сведения о характерных точках части (частей) границы объекта

1	2	3	4	5	6
—	—	—	—	—	—

Схема расположения границ публичного сервитута



Условные обозначения:

-  - Проектные границы публичного сервитута
-  - Проектное местоположение инженерного сооружения
-  - Существующие границы земельных участков
-  - Существующая часть границы кадастрового квартала
-  - Установленные границы административно-территориальных образований
-  - Существующая часть границы ЗОУИТ (территориальной зоны)
-  - Характерная точка границы публичного сервитута
-  - Обозначение и кадастровый номер существующего земельного участка
-  - Обозначение кадастрового квартала

Подпись А.В.Миронов

Дата 17 января 2024 г.

Место для оттиска печати (при наличии) лица, составившего описание местоположения границ объекта

Прохождение границы		Описание прохождения границы
от точки	до точки	
1	2	3
—	—	—

ОПИСАНИЕ МЕСТОПОЛОЖЕНИЯ ГРАНИЦ

Антенно-мачтовое сооружение связи объекта «Установка АМС БС в Саратовской области Российской Федерации по проекту «Устранение цифрового неравенства» (УЦН 2.0)»

(наименование объекта, местоположение границ которого описано (далее - объект))

Раздел 1

Сведения об объекте

№ п/п	Характеристики объекта	Описание характеристик
1	2	3
1	Местоположение объекта	Саратовская область, Ровенский р-н, Кривоярское с/п, Новокаменка с
2	Площадь объекта ± величина погрешности определения площади ($P \pm \Delta P$)	$25 \text{ м}^2 \pm 2 \text{ м}^2$
3	Иные характеристики объекта	<p>Вид объекта реестра границ: Зона с особыми условиями использования территории</p> <p>Вид объекта по документу: Публичный сервитут ПАО «Ростелеком» для размещения антенно-мачтового сооружения связи объекта «Установка АМС БС в Саратовской области Российской Федерации по проекту «Устранение цифрового неравенства» (УЦН 2.0)»</p> <p>Содержание ограничений использования объектов недвижимости в пределах зоны или территории: Публичный сервитут ПАО "Ростелеком" устанавливается для использования земель кадастровых кварталов (его части): 64:28:120101, расположенного по адресу: 413274, Саратовская область, Ровенский муниципальный район, сельское поселение Кривоярское, село Новокаменка, для размещения антенно-мачтового сооружения связи объекта «Установка АМС БС в Саратовской области Российской Федерации по проекту «Устранение цифрового неравенства» (УЦН 2.0)» на срок 49 (сорок девять) лет.</p> <p>Контактные данные: 115172, Российская Федерация, Москва, ул. Гончарная, д. 30, стр 1. Контактный телефон/факс: +7 (499) 999-82-83 / +7 (499) 999-82-22. Электронная почта: rostelecom@rt.ru</p>

Раздел 2

Сведения о местоположении границ объекта

1. Система координат МСК-64 зона 2

2. Сведения о характерных точках границ объекта

Обозначение характерных точек границ	Координаты, м		Метод определения координат характерной точки	Средняя квадратическая погрешность положения характерной точки (Mt), м	Описание обозначения точки на местности (при наличии)
	X	Y			
1	2	3	4	5	6
1	417 407,90	2 325 350,48	Аналитический метод	0,10	—
2	417 407,90	2 325 355,48		0,10	
3	417 402,90	2 325 355,48		0,10	
4	417 402,90	2 325 350,48		0,10	
1	417 407,90	2 325 350,48		0,10	

3. Сведения о характерных точках части (частей) границы объекта










1	2	3	4	5	6
—	—	—	—	—	—

Схема расположения границ публичного сервитута



Масштаб 1:1 000

Условные обозначения:

-  - Проектные границы публичного сервитута
-  - Проектное местоположение инженерного сооружения
-  - Существующие границы земельных участков
-  - Существующая часть границы кадастрового квартала
-  - Установленные границы административно-территориальных образований
-  - Существующая часть границы ЗОУИТ (территориальной зоны)
-  - Характерная точка границы публичного сервитута
-  - Обозначение и кадастровый номер существующего земельного участка
-  - Обозначение кадастровго квартала

Подпись А.В.Миронов

Дата 17 января 2024 г.

Место для оттиска печати (при наличии) лица, составившего описание местоположения границ объекта

Прохождение границы		Описание прохождения границы
от точки	до точки	
1	2	3
—	—	—

ОПИСАНИЕ МЕСТОПОЛОЖЕНИЯ ГРАНИЦ

Антенно-мачтовое сооружение связи объекта «Установка АМС БС в Саратовской области Российской Федерации по проекту «Устранение цифрового неравенства» (УЦН 2.0)»

(наименование объекта, местоположение границ которого описано (далее - объект))

Раздел 1

Сведения об объекте		
№ п/п	Характеристики объекта	Описание характеристик
1	2	3
1	Местоположение объекта	Саратовская область, Озинский р-н, Новочерниговка с
2	Площадь объекта ± величина погрешности определения площади ($P \pm \Delta P$)	$25 \text{ м}^2 \pm 2 \text{ м}^2$
3	Иные характеристики объекта	<p>Вид объекта реестра границ: Зона с особыми условиями использования территории</p> <p>Вид объекта по документу: Публичный сервитут ПАО «Ростелеком» для размещения антенно-мачтового сооружения связи объекта «Установка АМС БС в Саратовской области Российской Федерации по проекту «Устранение цифрового неравенства» (УЦН 2.0)»</p> <p>Содержание ограничений использования объектов недвижимости в пределах зоны или территории: Публичный сервитут ПАО "Ростелеком" устанавливается для использования земель кадастровых кварталов (его части): 64:23:080302, расположенного по адресу: 413611, Саратовская обл, Озинский р-н, село Новочерниговка, для размещения антенно-мачтового сооружения связи объекта «Установка АМС БС в Саратовской области Российской Федерации по проекту «Устранение цифрового неравенства» (УЦН 2.0)» на срок 49 (сорок девять) лет.</p> <p>Контактные данные: 115172, Российская Федерация, Москва, ул. Гончарная, д. 30, стр 1. Контактный телефон/факс: +7 (499) 999-82-83 / +7 (499) 999-82-22. Электронная почта: rostelecom@rt.ru</p>

Раздел 2

Сведения о местоположении границ объекта

1. Система координат МСК-64 зона 3

2. Сведения о характерных точках границ объекта

Обозначение характерных точек границ	Координаты, м		Метод определения координат характерной точки	Средняя квадратическая погрешность положения характерной точки (Mt), м	Описание обозначения точки на местности (при наличии)
	X	Y			
1	2	3	4	5	6
1	505 255,15	3 363 356,72	Аналитический метод	0,10	—
2	505 255,15	3 363 361,72		0,10	
3	505 250,15	3 363 361,72		0,10	
4	505 250,15	3 363 356,72		0,10	
1	505 255,15	3 363 356,72		0,10	

3. Сведения о характерных точках части (частей) границы объекта










1	2	3	4	5	6
—	—	—	—	—	—

Схема расположения границ публичного сервитута



Масштаб 1:800

Условные обозначения:

-  - Проектные границы публичного сервитута
-  - Проектное местоположение инженерного сооружения
-  - Существующие границы земельных участков
-  - Существующая часть границы кадастрового квартала
-  - Установленные границы административно-территориальных образований
-  - Существующая часть границы ЗОУИТ (территориальной зоны)
-  - Характерная точка границы публичного сервитута
-  - Обозначение и кадастровый номер существующего земельного участка
-  - Обозначение кадастрового квартала

Подпись А.В.Миронов

Дата 17 января 2024 г.

Место для оттиска печати (при наличии) лица, составившего описание местоположения границ объекта

Прохождение границы		Описание прохождения границы
от точки	до точки	
1	2	3
—	—	—

ОПИСАНИЕ МЕСТОПОЛОЖЕНИЯ ГРАНИЦ

Антенно-мачтовое сооружение связи объекта «Установка АМС БС в Саратовской области Российской Федерации по проекту «Устранение цифрового неравенства» (УЦН 2.0)»

(наименование объекта, местоположение границ которого описано (далее - объект))

Раздел 1

Сведения об объекте

№ п/п	Характеристики объекта	Описание характеристик
1	2	3
1	Местоположение объекта	Саратовская область, Балтайский р-н, Пилюгино с
2	Площадь объекта ± величина погрешности определения площади ($P \pm \Delta P$)	$25 \text{ м}^2 \pm 2 \text{ м}^2$
3	Иные характеристики объекта	<p>Вид объекта реестра границ: Зона с особыми условиями использования территории</p> <p>Вид объекта по документу: Публичный сервитут ПАО «Ростелеком» для размещения антенно-мачтового сооружения связи объекта «Установка АМС БС в Саратовской области Российской Федерации по проекту «Устранение цифрового неравенства» (УЦН 2.0)»</p> <p>Содержание ограничений использования объектов недвижимости в пределах зоны или территории: Публичный сервитут ПАО "Ростелеком" устанавливается для использования земель кадастровых кварталов (его части): 64:07:010101, расположенного по адресу: 412634, Саратовская обл, Балтайский р-н, село Пилюгино, для размещения антенно-мачтового сооружения связи объекта «Установка АМС БС в Саратовской области Российской Федерации по проекту «Устранение цифрового неравенства» (УЦН 2.0)» на срок 49 (сорок девять) лет.</p> <p>Контактные данные: 115172, Российская Федерация, Москва, ул. Гончарная, д. 30, стр 1. Контактный телефон/факс: +7 (499) 999-82-83 / +7 (499) 999-82-22. Электронная почта: rostelecom@rt.ru</p>

Раздел 2

Сведения о местоположении границ объекта

1. Система координат МСК-64 зона 2

2. Сведения о характерных точках границ объекта

Обозначение характерных точек границ	Координаты, м		Метод определения координат характерной точки	Средняя квадратическая погрешность положения характерной точки (Mt), м	Описание обозначения точки на местности (при наличии)
	X	Y			
1	2	3	4	5	6
1	617 829,71	2 323 073,94	Аналитический метод	0,10	—
2	617 829,71	2 323 078,94		0,10	
3	617 824,71	2 323 078,94		0,10	
4	617 824,71	2 323 073,94		0,10	
1	617 829,71	2 323 073,94		0,10	

3. Сведения о характерных точках части (частей) границы объекта










1	2	3	4	5	6
—	—	—	—	—	—

Схема расположения границ публичного сервитута



Масштаб 1:900

Условные обозначения:

-  - Проектные границы публичного сервитута
-  - Проектное местоположение инженерного сооружения
-  - Существующие границы земельных участков
-  - Существующая часть границы кадастрового квартала
-  - Установленные границы административно-территориальных образований
-  - Существующая часть границы ЗОУИТ (территориальной зоны)
-  - Характерная точка границы публичного сервитута
-  - Обозначение и кадастровый номер существующего земельного участка
-  - Обозначение кадастровго квартала

Подпись А.В.Миронов

Дата 17 января 2024 г.

Место для оттиска печати (при наличии) лица, составившего описание местоположения границ объекта

Прохождение границы		Описание прохождения границы
от точки	до точки	
1	2	3
—	—	—

ОПИСАНИЕ МЕСТОПОЛОЖЕНИЯ ГРАНИЦ

Публичный сервитут ПАО «Ростелеком» для размещения антенно-мачтового сооружения связи объекта «Установка АМС БС в Саратовской области Российской Федерации по проекту «Устранение цифрового неравенства» (УЦН 2.0)»

(наименование объекта, местоположение границ которого описано (далее - объект))

Раздел 1

Сведения об объекте

№ п/п	Характеристики объекта	Описание характеристик
1	2	3
1	Местоположение объекта	Саратовская область, Балаковский р-н, Пылковка с
2	Площадь объекта ± величина погрешности определения площади ($P \pm \Delta P$)	25 м ² ± 2 м ²
3	Иные характеристики объекта	Вид объекта реестра границ: Зона с особыми условиями использования территории Вид объекта по документу: Публичный сервитут ПАО «Ростелеком» для размещения антенно-мачтового сооружения связи объекта «Установка АМС БС в Саратовской области Российской Федерации по проекту «Устранение цифрового неравенства» (УЦН 2.0)» Содержание ограничений использования объектов недвижимости в пределах зоны или территории: Публичный сервитут ПАО "Ростелеком" устанавливается для использования земель кадастрового квартала (его части) 64:05:170201, расположенного по адресу: 413811, Саратовская область, Балаковский р-н, Пылковка с, для размещения антенно-мачтового сооружения связи объекта «Установка АМС БС в Саратовской области Приволжского Федерального округа Российской Федерации по проекту «Устранение цифрового неравенства» (УЦН 2.0)» на срок 49 (сорок девять) лет. Контактные данные: 115172, Российская Федерация, Москва, ул. Гончарная, д. 30, стр 1. Контактный телефон/факс: +7 (499) 999-82-83 / +7 (499) 999-82-22. Электронная почта: rostelecom@rt.ru

Раздел 2

Сведения о местоположении границ объекта

1. Система координат МСК-64 зона 3

2. Сведения о характерных точках границ объекта

Обозначение характерных точек границ	Координаты, м		Метод определения координат характерной точки	Средняя квадратическая погрешность положения характерной точки (Mt), м	Описание обозначения точки на местности (при наличии)
	X	Y			
1	2	3	4	5	6
1	530 046,86	3 217 348,97	Аналитический метод	0,10	—
2	530 046,86	3 217 353,97		0,10	
3	530 041,86	3 217 353,97		0,10	
4	530 041,86	3 217 348,97		0,10	
1	530 046,86	3 217 348,97		0,10	

3. Сведения о характерных точках части (частей) границы объекта










1	2	3	4	5	6
—	—	—	—	—	—

Схема расположения границ публичного сервитута



Масштаб 1:900

Условные обозначения:

-  - Проектные границы публичного сервитута
-  - Проектное местоположение инженерного сооружения
-  - Существующие границы земельных участков
-  - Существующая часть границы кадастрового квартала
-  - Установленные границы административно-территориальных образований
-  - Существующая часть границы ЗОУИТ (территориальной зоны)
-  - Характерная точка границы публичного сервитута
-  - Обозначение и кадастровый номер существующего земельного участка
-  - Обозначение кадастрового квартала

Подпись А.В.Миронов

Дата 17 января 2024 г.

Место для оттиска печати (при наличии) лица, составившего описание местоположения границ объекта

Прохождение границы		Описание прохождения границы
от точки	до точки	
1	2	3
—	—	—

ОПИСАНИЕ МЕСТОПОЛОЖЕНИЯ ГРАНИЦ

Антенно-мачтовое сооружение связи объекта «Установка АМС БС в Саратовской области Российской Федерации по проекту «Устранение цифрового неравенства» (УЦН 2.0)»

(наименование объекта, местоположение границ которого описано (далее - объект))

Раздел 1

Сведения об объекте

№ п/п	Характеристики объекта	Описание характеристик
1	2	3
1	Местоположение объекта	Саратовская область, Краснокутский р-н, Семенной п
2	Площадь объекта ± величина погрешности определения площади ($P \pm \Delta P$)	$25 \text{ м}^2 \pm 2 \text{ м}^2$
3	Иные характеристики объекта	<p>Вид объекта реестра границ: Зона с особыми условиями использования территории</p> <p>Вид объекта по документу: Публичный сервитут ПАО «Ростелеком» для размещения антенно-мачтового сооружения связи объекта «Установка АМС БС в Саратовской области Российской Федерации по проекту «Устранение цифрового неравенства» (УЦН 2.0)»</p> <p>Содержание ограничений использования объектов недвижимости в пределах зоны или территории: Публичный сервитут ПАО "Ростелеком" устанавливается для использования земель кадастровых кварталов (его части): 64:17:190701, расположенного по адресу: Саратовская область, муниципальный район Краснокутский, городское поселение город Красный Кут, поселок Семенной, для размещения антенно-мачтового сооружения связи объекта «Установка АМС БС в Саратовской области Российской Федерации по проекту «Устранение цифрового неравенства» (УЦН 2.0)» на срок 49 (сорок девять) лет.</p> <p>Контактные данные: 115172, Российская Федерация, Москва, ул. Гончарная, д. 30, стр 1. Контактный телефон/факс: +7 (499) 999-82-83 / +7 (499) 999-82-22. Электронная почта: rostelecom@rt.ru</p>

Раздел 2

Сведения о местоположении границ объекта

1. Система координат МСК-64 зона 2

2. Сведения о характерных точках границ объекта

Обозначение характерных точек границ	Координаты, м		Метод определения координат характерной точки	Средняя квадратическая погрешность положения характерной точки (Mt), м	Описание обозначения точки на местности (при наличии)
	X	Y			
1	2	3	4	5	6
1	428 650,53	2 370 911,53	Аналитический метод	0,10	—
2	428 650,53	2 370 916,53		0,10	
3	428 645,53	2 370 916,53		0,10	
4	428 645,53	2 370 911,53		0,10	
1	428 650,53	2 370 911,53		0,10	

3. Сведения о характерных точках части (частей) границы объекта










1	2	3	4	5	6
—	—	—	—	—	—

Схема расположения границ публичного сервитута



Масштаб 1:800

Условные обозначения:

-  - Проектные границы публичного сервитута
-  - Проектное местоположение инженерного сооружения
-  - Существующие границы земельных участков
-  - Существующая часть границы кадастрового квартала
-  - Установленные границы административно-территориальных образований
-  - Существующая часть границы ЗОУИТ (территориальной зоны)
-  - Характерная точка границы публичного сервитута
-  - Обозначение и кадастровый номер существующего земельного участка
-  - Обозначение кадастрового квартала

Подпись А.В.Миронов

Дата 17 января 2024 г.

Место для оттиска печати (при наличии) лица, составившего описание местоположения границ объекта

Прохождение границы		Описание прохождения границы
от точки	до точки	
1	2	3
—	—	—

ОПИСАНИЕ МЕСТОПОЛОЖЕНИЯ ГРАНИЦ

Антенно-мачтовое сооружение связи объекта «Установка АМС БС в Саратовской области Российской Федерации по проекту «Устранение цифрового неравенства» (УЦН 2.0)»

(наименование объекта, местоположение границ которого описано (далее - объект))

Раздел 1

Сведения об объекте

№ п/п	Характеристики объекта	Описание характеристик
1	2	3
1	Местоположение объекта	Саратовская область, Балтайский р-н, Сосновка с
2	Площадь объекта ± величина погрешности определения площади ($P \pm \Delta P$)	$25 \text{ м}^2 \pm 2 \text{ м}^2$
3	Иные характеристики объекта	<p>Вид объекта реестра границ: Зона с особыми условиями использования территории</p> <p>Вид объекта по документу: Публичный сервитут ПАО «Ростелеком» для размещения антенно-мачтового сооружения связи объекта «Установка АМС БС в Саратовской области Российской Федерации по проекту «Устранение цифрового неравенства» (УЦН 2.0)»</p> <p>Содержание ограничений использования объектов недвижимости в пределах зоны или территории: Публичный сервитут ПАО "Ростелеком" устанавливается для использования земель кадастровых кварталов (его части): 64:07:090101, расположенного по адресу: 412641, Саратовская обл, Балтайский р-н, село Сосновка, для размещения антенно-мачтового сооружения связи объекта «Установка АМС БС в Саратовской области Российской Федерации по проекту «Устранение цифрового неравенства» (УЦН 2.0)» на срок 49 (сорок девять) лет.</p> <p>Контактные данные: 115172, Российская Федерация, Москва, ул. Гончарная, д. 30, стр 1. Контактный телефон/факс: +7 (499) 999-82-83 / +7 (499) 999-82-22. Электронная почта: rostelecom@rt.ru</p>

Раздел 2

Сведения о местоположении границ объекта

1. Система координат МСК-64 зона 2

2. Сведения о характерных точках границ объекта

Обозначение характерных точек границ	Координаты, м		Метод определения координат характерной точки	Средняя квадратическая погрешность положения характерной точки (Mt), м	Описание обозначения точки на местности (при наличии)
	X	Y			
1	2	3	4	5	6
1	590 166,93	2 359 734,39	Аналитический метод	0,10	—
2	590 166,93	2 359 739,39		0,10	
3	590 161,93	2 359 739,39		0,10	
4	590 161,93	2 359 734,39		0,10	
1	590 166,93	2 359 734,39		0,10	

3. Сведения о характерных точках части (частей) границы объекта










1	2	3	4	5	6
—	—	—	—	—	—

Схема расположения границ публичного сервитута



Масштаб 1:800

Условные обозначения:

-  - Проектные границы публичного сервитута
-  - Проектное местоположение инженерного сооружения
-  - Существующие границы земельных участков
-  - Существующая часть границы кадастрового квартала
-  - Установленные границы административно-территориальных образований
-  - Существующая часть границы ЗОУИТ (территориальной зоны)
-  - Характерная точка границы публичного сервитута
-  - Обозначение и кадастровый номер существующего земельного участка
-  - Обозначение кадастрового квартала

Подпись А.В.Миронов

Дата 17 января 2024 г.

Место для оттиска печати (при наличии) лица, составившего описание местоположения границ объекта

Прохождение границы		Описание прохождения границы
от точки	до точки	
1	2	3
—	—	—

ОПИСАНИЕ МЕСТОПОЛОЖЕНИЯ ГРАНИЦ

Антенно-мачтовое сооружение связи объекта «Установка АМС БС в Саратовской области Российской Федерации по проекту «Устранение цифрового неравенства» (УЦН 2.0)»

(наименование объекта, местоположение границ которого описано (далее - объект))

Раздел 1

Сведения об объекте

№ п/п	Характеристики объекта	Описание характеристик
1	2	3
1	Местоположение объекта	Саратовская область, Калининский р-н, Шклово с
2	Площадь объекта ± величина погрешности определения площади ($P \pm \Delta P$)	$25 \text{ м}^2 \pm 2 \text{ м}^2$
3	Иные характеристики объекта	<p>Вид объекта реестра границ: Зона с особыми условиями использования территории</p> <p>Вид объекта по документу: Публичный сервитут ПАО «Ростелеком» для размещения антенно-мачтового сооружения связи объекта «Установка АМС БС в Саратовской области Российской Федерации по проекту «Устранение цифрового неравенства» (УЦН 2.0)»</p> <p>Содержание ограничений использования объектов недвижимости в пределах зоны или территории: Публичный сервитут ПАО "Ростелеком" устанавливается для использования земель кадастровых кварталов (его части): 64:15:200201, расположенного по адресу: 412474, Саратовская обл, Калининский р-н, село Шклово, для размещения антенно-мачтового сооружения связи объекта «Установка АМС БС в Саратовской области Российской Федерации по проекту «Устранение цифрового неравенства» (УЦН 2.0)» на срок 49 (сорок девять) лет.</p> <p>Контактные данные: 115172, Российская Федерация, Москва, ул. Гончарная, д. 30, стр 1. Контактный телефон/факс: +7 (499) 999-82-83 / +7 (499) 999-82-22. Электронная почта: rostelecom@rt.ru</p> <p>Земельные участки, образующие зону или территорию: 64:15:200201:675</p>

Раздел 2

Сведения о местоположении границ объекта

1. Система координат МСК-64 зона 1

2. Сведения о характерных точках границ объекта

Обозначение характерных точек границ	Координаты, м		Метод определения координат характерной точки	Средняя квадратическая погрешность положения характерной точки (Mt), м	Описание обозначения точки на местности (при наличии)
	X	Y			
1	2	3	4	5	6
1	479 063,27	1 402 538,08	Аналитический метод	0,10	—
2	479 063,27	1 402 543,08		0,10	
3	479 058,27	1 402 543,08		0,10	
4	479 058,27	1 402 538,08		0,10	
1	479 063,27	1 402 538,08		0,10	

3. Сведения о характерных точках части (частей) границы объекта










1	2	3	4	5	6
—	—	—	—	—	—

Схема расположения границ публичного сервитута



Масштаб 1:1 100

Условные обозначения:

-  - Проектные границы публичного сервитута
-  - Проектное местоположение инженерного сооружения
-  - Существующие границы земельных участков
-  - Существующая часть границы кадастрового квартала
-  - Установленные границы административно-территориальных образований
-  - Существующая часть границы ЗОУИТ (территориальной зоны)
-  - Характерная точка границы публичного сервитута
-  - Обозначение и кадастровый номер существующего земельного участка
-  - Обозначение кадастровго квартала

Подпись А.В.Миронов Дата 17 января 2024 г.

Место для оттиска печати (при наличии) лица, составившего описание местоположения границ объекта

Прохождение границы		Описание прохождения границы
от точки	до точки	
1	2	3
—	—	—

ОПИСАНИЕ МЕСТОПОЛОЖЕНИЯ ГРАНИЦ

Антенно-мачтовое сооружение связи объекта «Установка АМС БС в Саратовской области Российской Федерации по проекту «Устранение цифрового неравенства» (УЦН 2.0)»

(наименование объекта, местоположение границ которого описано (далее - объект))

Раздел 1

Сведения об объекте

№ п/п	Характеристики объекта	Описание характеристик
1	2	3
1	Местоположение объекта	Саратовская область, Балаковский р-н, Быково-Отрогское с/п, Никольское-Казаково с
2	Площадь объекта ± величина погрешности определения площади (Р ± ΔР)	25 м ² ± 2 м ²
3	Иные характеристики объекта	<p>Вид объекта реестра границ: Зона с особыми условиями использования территории</p> <p>Вид объекта по документу: Публичный сервитут ПАО «Ростелеком» для размещения антенно-мачтового сооружения связи объекта «Установка АМС БС в Саратовской области Российской Федерации по проекту «Устранение цифрового неравенства» (УЦН 2.0)»</p> <p>Содержание ограничений использования объектов недвижимости в пределах зоны или территории: Публичный сервитут ПАО "Ростелеком" устанавливается для использования земель кадастровых кварталов (его части): 64:05:240201, расположенного по адресу: Саратовская область, муниципальный район Балаковский, сельское поселение Быково-Отрогское, с. Никольское-Казаково, для размещения антенно-мачтового сооружения связи объекта «Установка АМС БС в Саратовской области Российской Федерации по проекту «Устранение цифрового неравенства» (УЦН 2.0)» на срок 49 (сорок девять) лет.</p> <p>Контактные данные: 115172, Российская Федерация, Москва, ул. Гончарная, д. 30, стр 1. Контактный телефон/факс: +7 (499) 999-82-83 / +7 (499) 999-82-22. Электронная почта: rostelecom@rt.ru</p>

Раздел 2

Сведения о местоположении границ объекта

1. Система координат МСК-64 зона 3

2. Сведения о характерных точках границ объекта

Обозначение характерных точек границ	Координаты, м		Метод определения координат характерной точки	Средняя квадратическая погрешность положения характерной точки (Mt), м	Описание обозначения точки на местности (при наличии)
	X	Y			
1	2	3	4	5	6
1	519 279,14	3 205 467,42	Аналитический метод	0,10	—
2	519 281,18	3 205 471,98		0,10	
3	519 276,62	3 205 474,02		0,10	
4	519 274,58	3 205 469,46		0,10	
1	519 279,14	3 205 467,42		0,10	

3. Сведения о характерных точках части (частей) границы объекта





1	2	3	4	5	6
—	—	—	—	—	—

Схема расположения границ публичного сервитута



Масштаб 1:700

Условные обозначения:

- 64:05:240201 - Обозначение кадастрового квартала
-  - Существующая часть границы кадастрового квартала
-  - Существующая часть границы ЗОУИТ (территориальной зоны)
-  - Проектные границы публичного сервитута
-  - Характерная точка границы публичного сервитута

Прохождение границы		Описание прохождения границы
от точки	до точки	
1	2	3
—	—	—

ОПИСАНИЕ МЕСТОПОЛОЖЕНИЯ ГРАНИЦ

Антенно-мачтовое сооружение связи объекта «Установка АМС БС в Саратовской области Российской Федерации по проекту «Устранение цифрового неравенства» (УЦН 2.0)»

(наименование объекта, местоположение границ которого описано (далее - объект))

Раздел 1

Сведения об объекте

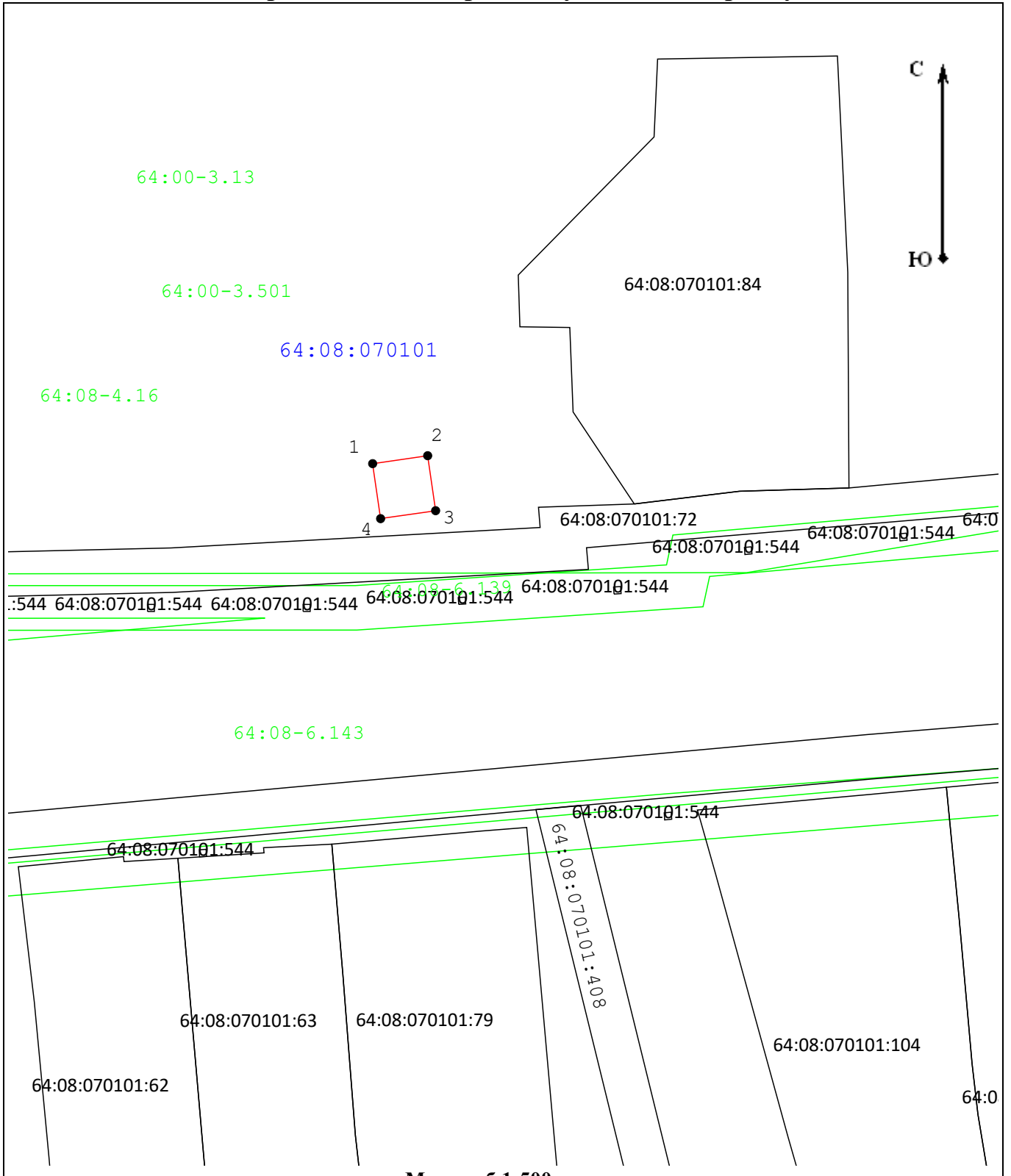
№ п/п	Характеристики объекта	Описание характеристик
1	2	3
1	Местоположение объекта	Саратовская область, Вольский р-н, Междуреченское с/п, Покурлей с
2	Площадь объекта ± величина погрешности определения площади ($P \pm \Delta P$)	$25 \text{ м}^2 \pm 2 \text{ м}^2$
3	Иные характеристики объекта	Вид объекта реестра границ: Зона с особыми условиями использования территории Вид объекта по документу: Публичный сервитут ПАО «Ростелеком» для размещения антенно-мачтового сооружения связи объекта «Установка АМС БС в Саратовской области Российской Федерации по проекту «Устранение цифрового неравенства» (УЦН 2.0)» Содержание ограничений использования объектов недвижимости в пределах зоны или территории: Публичный сервитут ПАО "Ростелеком" устанавливается для использования земель кадастровых кварталов (его части): 64:08:070101, расположенного по адресу: Саратовская область, муниципальный район Вольский, сельское поселение Междуреченское, с. Покурлей, для размещения антенно-мачтового сооружения связи объекта «Установка АМС БС в Саратовской области Российской Федерации по проекту «Устранение цифрового неравенства» (УЦН 2.0)» на срок 49 (сорок девять) лет. Контактные данные: 115172, Российская Федерация, Москва, ул. Гончарная, д. 30, стр 1. Контактный телефон/факс: +7 (499) 999-82-83 / +7 (499) 999-82-22. Электронная почта: rostelecom@rt.ru

Раздел 2

Сведения о местоположении границ объекта

1. Система координат МСК-64 зона 2					
2. Сведения о характерных точках границ объекта					
Обозначение характерных точек границ	Координаты, м		Метод определения координат характерной точки	Средняя квадратическая погрешность положения характерной точки (Mt), м	Описание обозначения точки на местности (при наличии)
	X	Y			
1	2	3	4	5	6
1	607 221,27	2 389 800,89	Аналитический метод	0,10	—
2	607 221,98	2 389 805,84		0,10	
3	607 217,03	2 389 806,55		0,10	
4	607 216,32	2 389 801,60		0,10	
1	607 221,27	2 389 800,89		0,10	
3. Сведения о характерных точках части (частей) границы объекта					
1	2	3	4	5	6
—	—	—	—	—	—

Схема расположения границ публичного сервитута



Масштаб 1:500

Условные обозначения:

- 64:08:070101:72 - Обозначение и кадастровый номер существующего земельного участка
- 64:08:070101 - Обозначение кадастровго квартала
- - Существующая часть границы ЗОУИТ (территориальной зоны)
- - Проектные границы публичного сервитута
- - Существующие границы земельных участков
- - Характерная точка границы публичного сервитута

Прохождение границы		Описание прохождения границы
от точки	до точки	
1	2	3
—	—	—

ОПИСАНИЕ МЕСТОПОЛОЖЕНИЯ ГРАНИЦ

Антенно-мачтовое сооружение связи объекта «Установка АМС БС в Саратовской области Российской Федерации по проекту «Устранение цифрового неравенства» (УЦН 2.0)»

(наименование объекта, местоположение границ которого описано (далее - объект))

Раздел 1

Сведения об объекте

№ п/п	Характеристики объекта	Описание характеристик
1	2	3
1	Местоположение объекта	Саратовская область, Екатериновский р-н, Ивановка с
2	Площадь объекта ± величина погрешности определения площади ($P \pm \Delta P$)	$25 \text{ м}^2 \pm 2 \text{ м}^2$
3	Иные характеристики объекта	<p>Вид объекта реестра границ: Зона с особыми условиями использования территории</p> <p>Вид объекта по документу: Публичный сервитут ПАО «Ростелеком» для размещения антенно-мачтового сооружения связи объекта «Установка АМС БС в Саратовской области Российской Федерации по проекту «Устранение цифрового неравенства» (УЦН 2.0)»</p> <p>Содержание ограничений использования объектов недвижимости в пределах зоны или территории: Публичный сервитут ПАО "Ростелеком" устанавливается для использования земель кадастровых кварталов (его части): 64:12:010104, расположенного по адресу: Саратовская область, Екатериновский район, с. Ивановка, для размещения антенно-мачтового сооружения связи объекта «Установка АМС БС в Саратовской области Российской Федерации по проекту «Устранение цифрового неравенства» (УЦН 2.0)» на срок 49 (сорок девять) лет.</p> <p>Контактные данные: 115172, Российская Федерация, Москва, ул. Гончарная, д. 30, стр 1. Контактный телефон/факс: +7 (499) 999-82-83 / +7 (499) 999-82-22. Электронная почта: rostelecom@rt.ru</p>

Раздел 2

Сведения о местоположении границ объекта

1. Система координат МСК-64 зона 1

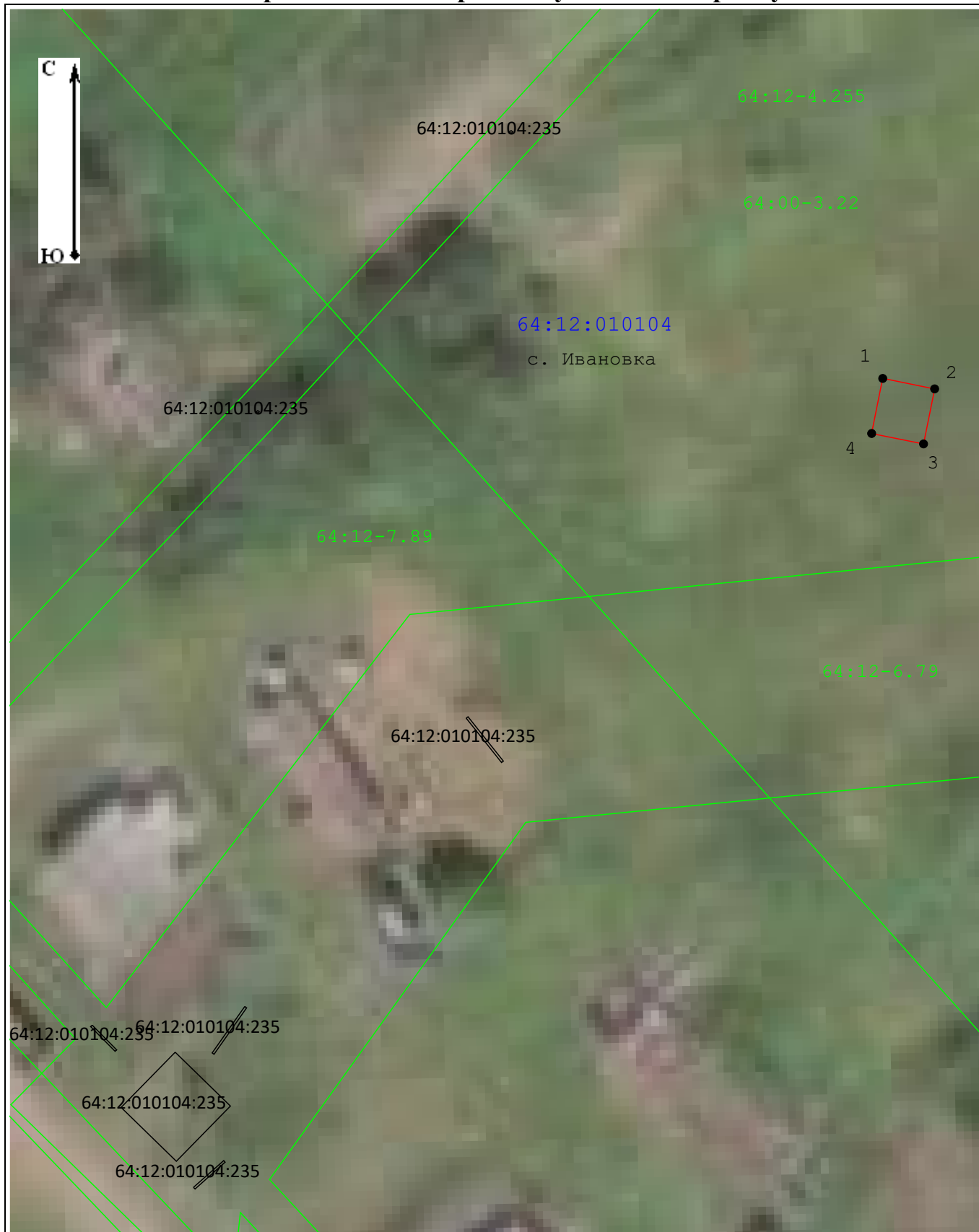
2. Сведения о характерных точках границ объекта

Обозначение характерных точек границ	Координаты, м		Метод определения координат характерной точки	Средняя квадратическая погрешность положения характерной точки (Mt), м	Описание обозначения точки на местности (при наличии)
	X	Y			
1	2	3	4	5	6
1	601 703,47	1 402 357,52	Аналитический метод	0,10	—
2	601 702,51	1 402 362,27		0,10	
3	601 697,47	1 402 361,26		0,10	
4	601 698,42	1 402 356,50		0,10	
1	601 703,47	1 402 357,52		0,10	

3. Сведения о характерных точках части (частей) границы объекта




1	2	3	4	5	6
—	—	—	—	—	—

Схема расположения границ публичного сервитута



Масштаб 1:500

Условные обозначения:

- 64:12:010104 - Обозначение кадастровго квартала
-  - Существующая часть границы ЗОУИТ (территориальной зоны)
-  - Проектные границы публичного сервитута
-  - Характерная точка границы публичного сервитута

Прохождение границы		Описание прохождения границы
от точки	до точки	
1	2	3
—	—	—

ОПИСАНИЕ МЕСТОПОЛОЖЕНИЯ ГРАНИЦ

Антенно-мачтовое сооружение связи объекта «Установка АМС БС в Саратовской области Российской Федерации по проекту «Устранение цифрового неравенства» (УЦН 2.0)»

(наименование объекта, местоположение границ которого описано (далее - объект)

Раздел 1

Сведения об объекте

№ п/п	Характеристики объекта	Описание характеристик
1	2	3
1	Местоположение объекта	Саратовская область, Калининский р-н, Красноармейское с
2	Площадь объекта ± величина погрешности определения площади ($P \pm \Delta P$)	100 м ² ± 4 м ²
3	Иные характеристики объекта	<p>Вид объекта реестра границ: Зона с особыми условиями использования территории</p> <p>Вид объекта по документу: Публичный сервитут ПАО «Ростелеком» для размещения антенно-мачтового сооружения связи объекта «Установка АМС БС в Саратовской области Российской Федерации по проекту «Устранение цифрового неравенства» (УЦН 2.0)»</p> <p>Виды разрешенного использования земельных участков, расположенных в территориальной зоне:</p> <p>Основной вид разрешенного использования: сооружения, связанные с организацией отдыха</p> <p>Предельные размеры участков: максимальный = 50 000,00 минимальный = 100,00</p> <p>Содержание ограничений использования объектов недвижимости в пределах зоны или территории: Публичный сервитут ПАО "Ростелеком" устанавливается для использования земельного участка с кадастровым номером 64:15:230101:371, расположенного по адресу: Саратовская область, Калининский р-н, с Красноармейское, для размещения антенно-мачтового сооружения связи объекта «Установка АМС БС в Саратовской области Российской Федерации по проекту «Устранение цифрового неравенства» (УЦН 2.0)» на срок 49 (сорок девять) лет.</p> <p>Контактные данные: 115172, Российская Федерация, Москва, ул. Гончарная, д. 30, стр 1. Контактный телефон/факс: +7 (499) 999-82-83 / +7 (499) 999-82-22. Электронная почта: rostelecom@rt.ru</p>

Раздел 2

Сведения о местоположении границ объекта

1. Система координат МСК-64 зона 1


2. Сведения о характерных точках границ объекта

Обозначение характерных точек границ	Координаты, м		Метод определения координат характерной точки	Средняя квадратическая погрешность положения характерной точки (Mt), м	Описание обозначения точки на местности (при наличии)
	X	Y			
1	2	3	4	5	6
1	462 233,26	1 394 859,85	Геодезический метод	0,10	—
2	462 233,26	1 394 869,93		0,10	
3	462 223,32	1 394 869,93		0,10	
4	462 223,32	1 394 859,85		0,10	
1	462 233,26	1 394 859,85		0,10	

3. Сведения о характерных точках части (частей) границы объекта

1	2	3	4	5	6
—	—	—	—	—	—

Схема расположения границ публичного сервитута



Прохождение границы		Описание прохождения границы
от точки	до точки	
1	2	3
—	—	—

ОПИСАНИЕ МЕСТОПОЛОЖЕНИЯ ГРАНИЦ

Антенно-мачтовое сооружение связи объекта «Установка АМС БС в Саратовской области Российской Федерации по проекту «Устранение цифрового неравенства» (УЦН 2.0)»

(наименование объекта, местоположение границ которого описано (далее - объект))

Раздел 1

Сведения об объекте

Сведения об объекте		
№ п/п	Характеристики объекта	Описание характеристик
1	2	3
1	Местоположение объекта	Саратовская область, Романовский р-н, Усть-Щербединское с/п, Малое Щербедино с
2	Площадь объекта ± величина погрешности определения площади ($P \pm \Delta P$)	$25 \text{ м}^2 \pm 2 \text{ м}^2$
3	Иные характеристики объекта	Вид объекта реестра границ: Зона с особыми условиями использования территории Вид объекта по документу: Публичный сервитут ПАО «Ростелеком» для размещения антенно-мачтового сооружения связи объекта «Установка АМС БС в Саратовской области Российской Федерации по проекту «Устранение цифрового неравенства» (УЦН 2.0)» Содержание ограничений использования объектов недвижимости в пределах зоны или территории: Публичный сервитут ПАО "Ростелеком" устанавливается для использования земель кадастровых кварталов (его части): 64:29:010201, расположенного по адресу: Саратовская область, муниципальный район Романовский, сельское поселение Усть-Щербединское, с. Малое Щербедино, для размещения антенно-мачтового сооружения связи объекта «Установка АМС БС в Саратовской области Российской Федерации по проекту «Устранение цифрового неравенства» (УЦН 2.0)» на срок 49 (сорок девять) лет. Контактные данные: 115172, Российская Федерация, Москва, ул. Гончарная, д. 30, стр 1. Контактный телефон/факс: +7 (499) 999-82-83 / +7 (499) 999-82-22. Электронная почта: rostelecom@rt.ru

Раздел 2

Сведения о местоположении границ объекта

1. Система координат МСК-64 зона 1

2. Сведения о характерных точках границ объекта

Обозначение характерных точек границ	Координаты, м		Метод определения координат характерной точки	Средняя квадратическая погрешность положения характерной точки (Mt), м	Описание обозначения точки на местности (при наличии)
	X	Y			
1	2	3	4	5	6
1	548 348,22	1 285 227,90	Аналитический метод	0,10	—
2	548 350,18	1 285 232,50		0,10	
3	548 345,58	1 285 234,46		0,10	
4	548 343,62	1 285 229,86		0,10	
1	548 348,22	1 285 227,90		0,10	

3. Сведения о характерных точках части (частей) границы объекта

1	2	3	4	5	6
—	—	—	—	—	—

Прохождение границы		Описание прохождения границы
от точки	до точки	
1	2	3
—	—	—

ОПИСАНИЕ МЕСТОПОЛОЖЕНИЯ ГРАНИЦ

Антенно-мачтовое сооружение связи объекта «Установка АМС БС в Ульяновской области Российской Федерации по проекту «Устранение цифрового неравенства» (УЦН 2.0)»

(наименование объекта, местоположение границ которого описано (далее - объект))

Раздел 1

Сведения об объекте

№ п/п	Характеристики объекта	Описание характеристик
1	2	3
1	Местоположение объекта	Ульяновская область, Новоспасский р-н, Коптевское с/п, Алакаевка с
2	Площадь объекта ± величина погрешности определения площади ($P \pm \Delta P$)	$25 \text{ м}^2 \pm 2 \text{ м}^2$
3	Иные характеристики объекта	<p>Вид объекта реестра границ: Зона с особыми условиями использования территории</p> <p>Вид объекта по документу: Публичный сервитут ПАО «Ростелеком» для размещения антенно-мачтового сооружения связи объекта «Установка АМС БС в Ульяновской области Российской Федерации по проекту «Устранение цифрового неравенства» (УЦН 2.0)»</p> <p>Содержание ограничений использования объектов недвижимости в пределах зоны или территории: Публичный сервитут ПАО "Ростелеком" устанавливается для использования земель кадастровых кварталов (его части): 73:11:030402, расположенного по адресу: Ульяновская область, муниципальный район Новоспасский, сельское поселение Коптевское, с. Алакаевка, для размещения антенно-мачтового сооружения связи объекта «Установка АМС БС в Ульяновской области Российской Федерации по проекту «Устранение цифрового неравенства» (УЦН 2.0)» на срок 49 (сорок девять) лет.</p> <p>Контактные данные: 115172, Российская Федерация, Москва, ул. Гончарная, д. 30, стр 1. Контактный телефон/факс: +7 (499) 999-82-83 / +7 (499) 999-82-22. Электронная почта: rostelecom@rt.ru</p>

Раздел 2

Сведения о местоположении границ объекта

1. Система координат МСК-73 зона 2

2. Сведения о характерных точках границ объекта

Обозначение характерных точек границ	Координаты, м		Метод определения координат характерной точки	Средняя квадратическая погрешность положения характерной точки (Mt), м	Описание обозначения точки на местности (при наличии)
	X	Y			
1	2	3	4	5	6
1	392 477,95	2 227 700,67	Аналитический метод	0,10	—
2	392 478,91	2 227 705,58		0,10	
3	392 474,00	2 227 706,53		0,10	
4	392 473,04	2 227 701,63		0,10	
1	392 477,95	2 227 700,67		0,10	

3. Сведения о характерных точках части (частей) границы объекта










1	2	3	4	5	6
—	—	—	—	—	—

Схема расположения границ публичного сервитута



Масштаб 1:1 000

Условные обозначения:

-  - Проектные границы публичного сервитута
-  - Проектное местоположение инженерного сооружения
-  - Существующие границы земельных участков
-  - Существующая часть границы кадастрового квартала
-  - Установленные границы административно-территориальных образований
-  - Существующая часть границы ЗОУИТ (территориальной зоны)
-  - Характерная точка границы публичного сервитута
-  - Обозначение и кадастровый номер существующего земельного участка
-  - Обозначение кадастрового квартала

Подпись А.В.Миронов Дата 17 января 2024 г.

Место для оттиска печати (при наличии) лица, составившего описание местоположения границ объекта

Прохождение границы		Описание прохождения границы
от точки	до точки	
1	2	3
—	—	—

ОПИСАНИЕ МЕСТОПОЛОЖЕНИЯ ГРАНИЦ

Антенно-мачтовое сооружение связи объекта «Установка АМС БС в Ульяновской области Российской Федерации по проекту «Устранение цифрового неравенства» (УЦН 2.0)»

(наименование объекта, местоположение границ которого описано (далее - объект))

Раздел 1

Сведения об объекте

№ п/п	Характеристики объекта	Описание характеристик
1	2	3
1	Местоположение объекта	Ульяновская область, Старокулаткинский р-н, Верхняя Терешка с
2	Площадь объекта ± величина погрешности определения площади ($P \pm \Delta P$)	$25 \text{ м}^2 \pm 2 \text{ м}^2$
3	Иные характеристики объекта	<p>Вид объекта реестра границ: Зона с особыми условиями использования территории</p> <p>Вид объекта по документу: Публичный сервитут ПАО «Ростелеком» для размещения антенно-мачтового сооружения связи объекта «Установка АМС БС в Ульяновской области Российской Федерации по проекту «Устранение цифрового неравенства» (УЦН 2.0)»</p> <p>Содержание ограничений использования объектов недвижимости в пределах зоны или территории: Публичный сервитут ПАО "Ростелеком" устанавливается для использования земель кадастровых кварталов (его части): 73:15:010101, расположенного по адресу: 433933, Ульяновская обл, Старокулаткинский р-н, село Верхняя Терешка, для размещения антенно-мачтового сооружения связи объекта «Установка АМС БС в Ульяновской области Российской Федерации по проекту «Устранение цифрового неравенства» (УЦН 2.0)» на срок 49 (сорок девять) лет.</p> <p>Контактные данные: 115172, Российская Федерация, Москва, ул. Гончарная, д. 30, стр 1. Контактный телефон/факс: +7 (499) 999-82-83 / +7 (499) 999-82-22. Электронная почта: rostelecom@rt.ru</p>

Раздел 2

Сведения о местоположении границ объекта

1. Система координат МСК-73 зона 2

2. Сведения о характерных точках границ объекта

Обозначение характерных точек границ	Координаты, м		Метод определения координат характерной точки	Средняя квадратическая погрешность положения характерной точки (Mt), м	Описание обозначения точки на местности (при наличии)
	X	Y			
1	2	3	4	5	6
1	349 841,99	2 187 018,61	Аналитический метод	0,10	—
2	349 836,24	2 187 018,61		0,10	
3	349 836,24	2 187 014,26		0,10	
4	349 841,99	2 187 014,26		0,10	
1	349 841,99	2 187 018,61		0,10	

3. Сведения о характерных точках части (частей) границы объекта








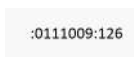

1	2	3	4	5	6
—	—	—	—	—	—

Схема расположения границ публичного сервитута



Масштаб 1:800

Условные обозначения:

-  - Проектные границы публичного сервитута
-  - Проектное местоположение инженерного сооружения
-  - Существующие границы земельных участков
-  - Существующая часть границы кадастрового квартала
-  - Установленные границы административно-территориальных образований
-  - Существующая часть границы ЗОУИТ (территориальной зоны)
-  - Характерная точка границы публичного сервитута
-  - Обозначение и кадастровый номер существующего земельного участка
-  - Обозначение кадастрового квартала

Подпись А.В.Миронов

Дата 17 января 2024 г.

Место для оттиска печати (при наличии) лица, составившего описание местоположения границ объекта

Прохождение границы		Описание прохождения границы
от точки	до точки	
1	2	3
—	—	—

ОПИСАНИЕ МЕСТОПОЛОЖЕНИЯ ГРАНИЦ

Антенно-мачтовое сооружение связи объекта «Установка АМС БС в Ульяновской области Российской Федерации по проекту «Устранение цифрового неравенства» (УЦН 2.0)»

(наименование объекта, местоположение границ которого описано (далее - объект))

Раздел 1

Сведения об объекте

№ п/п	Характеристики объекта	Описание характеристик
1	2	3
1	Местоположение объекта	Ульяновская область, Сенгилеевский р-н, Силикатненское пгт, Кучуры п
2	Площадь объекта ± величина погрешности определения площади ($P \pm \Delta P$)	$25 \text{ м}^2 \pm 2 \text{ м}^2$
3	Иные характеристики объекта	<p>Вид объекта реестра границ: Зона с особыми условиями использования территории</p> <p>Вид объекта по документу: Публичный сервитут ПАО «Ростелеком» для размещения антенно-мачтового сооружения связи объекта «Установка АМС БС в Ульяновской области Российской Федерации по проекту «Устранение цифрового неравенства» (УЦН 2.0)»</p> <p>Содержание ограничений использования объектов недвижимости в пределах зоны или территории: Публичный сервитут ПАО "Ростелеком" устанавливается для использования земель кадастровых кварталов (его части): 73:14:010801, расположенного по адресу: Ульяновская область, муниципальный район Сенгилеевский, городское поселение Силикатненское, поселок Кучуры, для размещения антенно-мачтового сооружения связи объекта «Установка АМС БС в Ульяновской области Российской Федерации по проекту «Устранение цифрового неравенства» (УЦН 2.0)» на срок 49 (сорок девять) лет.</p> <p>Контактные данные: 115172, Российская Федерация, Москва, ул. Гончарная, д. 30, стр 1. Контактный телефон/факс: +7 (499) 999-82-83 / +7 (499) 999-82-22. Электронная почта: rostelecom@rt.ru</p>

Раздел 2

Сведения о местоположении границ объекта

1. Система координат МСК-73 зона 2

2. Сведения о характерных точках границ объекта

Обозначение характерных точек границ	Координаты, м		Метод определения координат характерной точки	Средняя квадратическая погрешность положения характерной точки (Mt), м	Описание обозначения точки на местности (при наличии)
	X	Y			
1	2	3	4	5	6
1	468 757,48	2 257 271,30	Аналитический метод	0,10	—
2	468 755,13	2 257 276,76		0,10	
3	468 751,10	2 257 275,20		0,10	
4	468 753,54	2 257 269,81		0,10	
1	468 757,48	2 257 271,30		0,10	

3. Сведения о характерных точках части (частей) границы объекта










1	2	3	4	5	6
—	—	—	—	—	—

Схема расположения границ публичного сервитута



Масштаб 1:900

Условные обозначения:

-  - Проектные границы публичного сервитута
-  - Проектное местоположение инженерного сооружения
-  - Существующие границы земельных участков
-  - Существующая часть границы кадастрового квартала
-  - Установленные границы административно-территориальных образований
-  - Существующая часть границы ЗОУИТ (территориальной зоны)
-  - Характерная точка границы публичного сервитута
-  - Обозначение и кадастровый номер существующего земельного участка
-  - Обозначение кадастрового квартала

Подпись А.В.Миронов

Дата

17 января 2024 г.

Место для оттиска печати (при наличии) лица, составившего описание местоположения границ объекта

Прохождение границы		Описание прохождения границы
от точки	до точки	
1	2	3
—	—	—

ОПИСАНИЕ МЕСТОПОЛОЖЕНИЯ ГРАНИЦ

Антенно-мачтовое сооружение связи объекта «Установка АМС БС в Ульяновской области Российской Федерации по проекту «Устранение цифрового неравенства» (УЦН 2.0)»

(наименование объекта, местоположение границ которого описано (далее - объект))

Раздел 1

Сведения об объекте

№ п/п	Характеристики объекта	Описание характеристик
1	2	3
1	Местоположение объекта	Ульяновская область, Майнский р-н, Игнатовское с/п, Родниковые Пруды п
2	Площадь объекта ± величина погрешности определения площади ($P \pm \Delta P$)	$25 \text{ м}^2 \pm 2 \text{ м}^2$
3	Иные характеристики объекта	<p>Вид объекта реестра границ: Зона с особыми условиями использования территории</p> <p>Вид объекта по документу: Публичный сервитут ПАО «Ростелеком» для размещения антенно-мачтового сооружения связи объекта «Установка АМС БС в Ульяновской области Российской Федерации по проекту «Устранение цифрового неравенства» (УЦН 2.0)»</p> <p>Содержание ограничений использования объектов недвижимости в пределах зоны или территории: Публичный сервитут ПАО "Ростелеком" устанавливается для использования земель кадастровых кварталов (его части): 73:07:071002, расположенного по адресу: Ульяновская область, муниципальный район Майнский, городское поселение Игнатовское, п. Родниковые Пруды, для размещения антенно-мачтового сооружения связи объекта «Установка АМС БС в Ульяновской области Российской Федерации по проекту «Устранение цифрового неравенства» (УЦН 2.0)» на срок 49 (сорок девять) лет.</p> <p>Контактные данные: 115172, Российская Федерация, Москва, ул. Гончарная, д. 30, стр 1. Контактный телефон/факс: +7 (499) 999-82-83 / +7 (499) 999-82-22. Электронная почта: rostelecom@rt.ru</p>

Раздел 2

Сведения о местоположении границ объекта

1. Система координат МСК-73 зона 2

2. Сведения о характерных точках границ объекта

Обозначение характерных точек границ	Координаты, м		Метод определения координат характерной точки	Средняя квадратическая погрешность положения характерной точки (Mt), м	Описание обозначения точки на местности (при наличии)
	X	Y			
1	2	3	4	5	6
1	459 372,41	2 199 800,06	Аналитический метод	0,10	—
2	459 373,61	2 199 804,92		0,10	
3	459 368,76	2 199 806,12		0,10	
4	459 367,55	2 199 801,27		0,10	
1	459 372,41	2 199 800,06		0,10	

3. Сведения о характерных точках части (частей) границы объекта






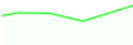



1	2	3	4	5	6
—	—	—	—	—	—

Схема расположения границ публичного сервитута



Масштаб 1:1 200

Условные обозначения:

-  - Проектные границы публичного сервитута
-  - Проектное местоположение инженерного сооружения
-  - Существующие границы земельных участков
-  - Существующая часть границы кадастрового квартала
-  - Установленные границы административно-территориальных образований
-  - Существующая часть границы ЗОУИТ (территориальной зоны)
-  - Характерная точка границы публичного сервитута
-  - Обозначение и кадастровый номер существующего земельного участка
-  - Обозначение кадастрового квартала

Подпись А.В.Миронов

Дата 17 января 2024 г.

Место для оттиска печати (при наличии) лица, составившего описание местоположения границ объекта

Прохождение границы		Описание прохождения границы
от точки	до точки	
1	2	3
—	—	—

ОПИСАНИЕ МЕСТОПОЛОЖЕНИЯ ГРАНИЦ

Антенно-мачтовое сооружение связи объекта «Установка АМС БС в Ульяновской области Российской Федерации по проекту «Устранение цифрового неравенства» (УЦН 2.0)»

(наименование объекта, местоположение границ которого описано (далее - объект))

Раздел 1

Сведения об объекте

№ п/п	Характеристики объекта	Описание характеристик
1	2	3
1	Местоположение объекта	Ульяновская область, Цильнинский р-н, Мокробугурнинское с/п, Русская Цильна с
2	Площадь объекта ± величина погрешности определения площади ($P \pm \Delta P$)	$25 \text{ м}^2 \pm 2 \text{ м}^2$
3	Иные характеристики объекта	Вид объекта реестра границ: Зона с особыми условиями использования территории Вид объекта по документу: Публичный сервитут ПАО «Ростелеком» для размещения антенно-мачтового сооружения связи объекта «Установка АМС БС в Ульяновской области Российской Федерации по проекту «Устранение цифрового неравенства» (УЦН 2.0)» Содержание ограничений использования объектов недвижимости в пределах зоны или территории: Публичный сервитут ПАО "Ростелеком" устанавливается для использования земель кадастровых кварталов (его части): 73:20:020203, расположенного по адресу: Ульяновская область, муниципальный район Цильнинский, сельское поселение Мокробугурнинское, с. Русская Цильна, для размещения антенно-мачтового сооружения связи объекта «Установка АМС БС в Ульяновской области Российской Федерации по проекту «Устранение цифрового неравенства» (УЦН 2.0)» на срок 49 (сорок девять) лет. Контактные данные: 115172, Российская Федерация, Москва, ул. Гончарная, д. 30, стр 1. Контактный телефон/факс: +7 (499) 999-82-83 / +7 (499) 999-82-22. Электронная почта: rostelecom@rt.ru

Раздел 2

Сведения о местоположении границ объекта

1. Система координат МСК-73 зона 2

2. Сведения о характерных точках границ объекта

Обозначение характерных точек границ	Координаты, м		Метод определения координат характерной точки	Средняя квадратическая погрешность положения характерной точки (Mt), м	Описание обозначения точки на местности (при наличии)
	X	Y			
1	2	3	4	5	6
1	550 016,33	2 229 683,78	Аналитический метод	0,10	—
2	550 018,75	2 229 688,16		0,10	
3	550 014,37	2 229 690,58		0,10	
4	550 011,96	2 229 686,20		0,10	
1	550 016,33	2 229 683,78		0,10	

3. Сведения о характерных точках части (частей) границы объекта










1	2	3	4	5	6
—	—	—	—	—	—

Схема расположения границ публичного сервитута



Масштаб 1:800

Условные обозначения:

-  - Проектные границы публичного сервитута
-  - Проектное местоположение инженерного сооружения
-  - Существующие границы земельных участков
-  - Существующая часть границы кадастрового квартала
-  - Установленные границы административно-территориальных образований
-  - Существующая часть границы ЗОУИТ (территориальной зоны)
-  - Характерная точка границы публичного сервитута
-  - Обозначение и кадастровый номер существующего земельного участка
-  - Обозначение кадастрового квартала

Подпись А.В.Миронов

Дата 17 января 2024 г.

Место для оттиска печати (при наличии) лица, составившего описание местоположения границ объекта

Прохождение границы		Описание прохождения границы
от точки	до точки	
1	2	3
—	—	—

ОПИСАНИЕ МЕСТОПОЛОЖЕНИЯ ГРАНИЦ

Антенно-мачтовое сооружение связи объекта «Установка АМС БС в Ульяновской области Российской Федерации по проекту «Устранение цифрового неравенства» (УЦН 2.0)»

(наименование объекта, местоположение границ которого описано (далее - объект))

Раздел 1

Сведения об объекте

№ п/п	Характеристики объекта	Описание характеристик
1	2	3
1	Местоположение объекта	Ульяновская область, Майнский р-н, Тагайское с/п, Сиуч с
2	Площадь объекта ± величина погрешности определения площади ($P \pm \Delta P$)	$25 \text{ м}^2 \pm 2 \text{ м}^2$
3	Иные характеристики объекта	<p>Вид объекта реестра границ: Зона с особыми условиями использования территории</p> <p>Вид объекта по документу: Публичный сервитут ПАО «Ростелеком» для размещения антенно-мачтового сооружения связи объекта «Установка АМС БС в Ульяновской области Российской Федерации по проекту «Устранение цифрового неравенства» (УЦН 2.0)»</p> <p>Содержание ограничений использования объектов недвижимости в пределах зоны или территории: Публичный сервитут ПАО "Ростелеком" устанавливается для использования земель кадастровых кварталов (его части): 73:07:030102, расположенного по адресу: Ульяновская область, муниципальный район Майнский, сельское поселение Тагайское, село Сиуч, для размещения антенно-мачтового сооружения связи объекта «Установка АМС БС в Ульяновской области Российской Федерации по проекту «Устранение цифрового неравенства» (УЦН 2.0)» на срок 49 (сорок девять) лет.</p> <p>Контактные данные: 115172, Российская Федерация, Москва, ул. Гончарная, д. 30, стр 1. Контактный телефон/факс: +7 (499) 999-82-83 / +7 (499) 999-82-22. Электронная почта: rostelecom@rt.ru.</p>

Раздел 2

Сведения о местоположении границ объекта

1. Система координат МСК-73 зона 2

2. Сведения о характерных точках границ объекта

Обозначение характерных точек границ	Координаты, м		Метод определения координат характерной точки	Средняя квадратическая погрешность положения характерной точки (Mt), м	Описание обозначения точки на местности (при наличии)
	X	Y			
1	2	3	4	5	6
1	509 511,95	2 217 109,19	Аналитический метод	0,10	—
2	509 509,71	2 217 113,66		0,10	
3	509 505,24	2 217 111,42		0,10	
4	509 507,48	2 217 106,95		0,10	
1	509 511,95	2 217 109,19		0,10	

3. Сведения о характерных точках части (частей) границы объекта










1	2	3	4	5	6
—	—	—	—	—	—

Схема расположения границ публичного сервитута



Масштаб 1:800

Условные обозначения:

-  - Проектные границы публичного сервитута
-  - Проектное местоположение инженерного сооружения
-  - Существующие границы земельных участков
-  - Существующая часть границы кадастрового квартала
-  - Установленные границы административно-территориальных образований
-  - Существующая часть границы ЗОУИТ (территориальной зоны)
-  - Характерная точка границы публичного сервитута
-  - Обозначение и кадастровый номер существующего земельного участка
-  - Обозначение кадастрового квартала

Подпись А.В.Миронов Дата 17 января 2024 г.

Место для оттиска печати (при наличии) лица, составившего описание местоположения границ объекта

Прохождение границы		Описание прохождения границы
от точки	до точки	
1	2	3
—	—	—

ОПИСАНИЕ МЕСТОПОЛОЖЕНИЯ ГРАНИЦ

Антенно-мачтовое сооружение связи объекта «Установка АМС БС в Оренбургской области Российской Федерации по проекту «Устранение цифрового неравенства» (УЦН 2.0)»

(наименование объекта, местоположение границ которого описано (далее - объект))

Раздел 1

Сведения об объекте

№ п/п	Характеристики объекта	Описание характеристик
1	2	3
1	Местоположение объекта	Оренбургская область, Саракташский р-н, Петровский сельсовет с/п, Андреевка с
2	Площадь объекта ± величина погрешности определения площади ($P \pm \Delta P$)	13 м ² ± 2 м ²
3	Иные характеристики объекта	Вид объекта реестра границ: Зона с особыми условиями использования территории Вид объекта по документу: Публичный сервитут ПАО «Ростелеком» для размещения антенно-мачтового сооружения связи объекта «Установка АМС БС в Оренбургской области Российской Федерации по проекту «Устранение цифрового неравенства» (УЦН 2.0)» Содержание ограничений использования объектов недвижимости в пределах зоны или территории: Публичный сервитут ПАО "Ростелеком" устанавливается для использования земель кадастровых кварталов (его части): 56:26:1402001, расположенного по адресу: Оренбургская область, муниципальный район Саракташский, сельское поселение Петровский сельсовет, село Андреевка, для размещения антенно-мачтового сооружения связи объекта «Установка АМС БС в Оренбургской области Российской Федерации по проекту «Устранение цифрового неравенства» (УЦН 2.0)» на срок 49 (сорок девять) лет. Контактные данные: 115172, Российская Федерация, Москва, ул. Гончарная, д. 30, стр 1. Контактный телефон/факс: +7 (499) 999-82-83 / +7 (499) 999-82-22. Электронная почта: rostelecom@rt.ru

Раздел 2

Сведения о местоположении границ объекта

1. Система координат МСК-56 зона 2

2. Сведения о характерных точках границ объекта

Обозначение характерных точек границ	Координаты, м		Метод определения координат характерной точки	Средняя квадратическая погрешность положения характерной точки (Mt), м	Описание обозначения точки на местности (при наличии)
	X	Y			
1	2	3	4	5	6
1	448 014,37	2 410 552,57	Аналитический метод	0,10	—
2	448 013,84	2 410 555,02		0,10	
3	448 008,95	2 410 553,97		0,10	
4	448 009,48	2 410 551,53		0,10	
1	448 014,37	2 410 552,57		0,10	

3. Сведения о характерных точках части (частей) границы объекта

1	2	3	4	5	6
—	—	—	—	—	—

Прохождение границы		Описание прохождения границы
от точки	до точки	
1	2	3
—	—	—

ОПИСАНИЕ МЕСТОПОЛОЖЕНИЯ ГРАНИЦ

Антенно-мачтовое сооружение связи объекта «Установка АМС БС в Оренбургской области Российской Федерации по проекту «Устранение цифрового неравенства» (УЦН 2.0)»

(наименование объекта, местоположение границ которого описано (далее - объект))

Раздел 1

Сведения об объекте

№ п/п	Характеристики объекта	Описание характеристик
1	2	3
1	Местоположение объекта	Оренбургская область, Саракташский р-н, Жёлтинский сельсовет с/п, Рыскулово с
2	Площадь объекта ± величина погрешности определения площади ($P \pm \Delta P$)	$25 \text{ м}^2 \pm 2 \text{ м}^2$
3	Иные характеристики объекта	<p>Вид объекта реестра границ: Зона с особыми условиями использования территории</p> <p>Вид объекта по документу: Публичный сервитут ПАО «Ростелеком» для размещения антенно-мачтового сооружения связи объекта «Установка АМС БС в Оренбургской области Российской Федерации по проекту «Устранение цифрового неравенства» (УЦН 2.0)»</p> <p>Содержание ограничений использования объектов недвижимости в пределах зоны или территории: Публичный сервитут ПАО "Ростелеком" устанавливается для использования земель кадастровых кварталов (его части): 56:26:0606001, расположенного по адресу: Оренбургская область, муниципальный район Саракташский, сельское поселение Жёлтинский сельсовет, село Рыскулово, для размещения антенно-мачтового сооружения связи объекта «Установка АМС БС в Оренбургской области Российской Федерации по проекту «Устранение цифрового неравенства» (УЦН 2.0)» на срок 49 (сорок девять) лет.</p> <p>Контактные данные: 115172, Российская Федерация, Москва, ул. Гончарная, д. 30, стр 1. Контактный телефон/факс: +7 (499) 999-82-83 / +7 (499) 999-82-22. Электронная почта: rostelecom@rt.ru</p> <p>Земельные участки, образующие зону или территорию: 56:26:0606001:392</p>

Раздел 2

Сведения о местоположении границ объекта

1. Система координат МСК-56 зона 2


2. Сведения о характерных точках границ объекта

Обозначение характерных точек границ	Координаты, м		Метод определения координат характерной точки	Средняя квадратическая погрешность положения характерной точки (Mt), м	Описание обозначения точки на местности (при наличии)
	X	Y			
1	2	3	4	5	6
1	418 703,68	2 419 008,32	Аналитический метод	0,10	—
2	418 699,66	2 419 011,31		0,10	
3	418 696,68	2 419 007,29		0,10	
4	418 700,69	2 419 004,31		0,10	
1	418 703,68	2 419 008,32		0,10	

3. Сведения о характерных точках части (частей) границы объекта










1	2	3	4	5	6
—	—	—	—	—	—

Схема расположения границ публичного сервитута



Масштаб 1:800

Условные обозначения:

-  - Проектные границы публичного сервитута
-  - Проектное местоположение инженерного сооружения
-  - Существующие границы земельных участков
-  - Существующая часть границы кадастрового квартала
-  - Установленные границы административно-территориальных образований
-  - Существующая часть границы ЗОУИТ (территориальной зоны)
-  - Характерная точка границы публичного сервитута
-  - Обозначение и кадастровый номер существующего земельного участка
-  - Обозначение кадастрового квартала

Подпись А.В.Миронов Дата 17 января 2024 г.

Место для оттиска печати (при наличии) лица, составившего описание местоположения границ объекта

Прохождение границы		Описание прохождения границы
от точки	до точки	
1	2	3
—	—	—

ОПИСАНИЕ МЕСТОПОЛОЖЕНИЯ ГРАНИЦ

Антенно-мачтовое сооружение связи объекта «Установка АМС БС в Оренбургской области Российской Федерации по проекту «Устранение цифрового неравенства» (УЦН 2.0)»

(наименование объекта, местоположение границ которого описано (далее - объект))

Раздел 1

Сведения об объекте

№ п/п	Характеристики объекта	Описание характеристик
1	2	3
1	Местоположение объекта	Оренбургская область, Переволоцкий р-н, Родничнодольский сельсовет с/с, Рычковка с
2	Площадь объекта ± величина погрешности определения площади ($P \pm \Delta P$)	$25 \text{ м}^2 \pm 2 \text{ м}^2$
3	Иные характеристики объекта	Вид объекта реестра границ: Зона с особыми условиями использования территории Вид объекта по документу: Публичный сервитут ПАО «Ростелеком» для размещения антенно-мачтового сооружения связи объекта «Установка АМС БС в Оренбургской области Российской Федерации по проекту «Устранение цифрового неравенства» (УЦН 2.0)» Содержание ограничений использования объектов недвижимости в пределах зоны или территории: Публичный сервитут ПАО "Ростелеком" устанавливается для использования земель кадастровых кварталов (его части): 56:23:1404002, расположенного по адресу: Оренбургская область, муниципальный район Переволоцкий, сельское поселение Родничнодольский сельсовет, село Рычковка, для размещения антенно-мачтового сооружения связи объекта «Установка АМС БС в Оренбургской области Российской Федерации по проекту «Устранение цифрового неравенства» (УЦН 2.0)» на срок 49 (сорок девять) лет. Контактные данные: 115172, Российская Федерация, Москва, ул. Гончарная, д. 30, стр 1. Контактный телефон/факс: +7 (499) 999-82-83 / +7 (499) 999-82-22. Электронная почта: rostelecom@rt.ru

Раздел 2

Сведения о местоположении границ объекта

1. Система координат МСК-56 зона 2

2. Сведения о характерных точках границ объекта

Обозначение характерных точек границ	Координаты, м		Метод определения координат характерной точки	Средняя квадратическая погрешность положения характерной точки (Mt), м	Описание обозначения точки на местности (при наличии)
	X	Y			
1	2	3	4	5	6
1	422 652,69	2 263 788,65	Аналитический метод	0,10	—
2	422 652,69	2 263 793,65		0,10	
3	422 647,69	2 263 793,65		0,10	
4	422 647,69	2 263 788,65		0,10	
1	422 652,69	2 263 788,65		0,10	

3. Сведения о характерных точках части (частей) границы объекта










1	2	3	4	5	6
—	—	—	—	—	—

Схема расположения границ публичного сервитута



Масштаб 1:1 000

Условные обозначения:

-  - Проектные границы публичного сервитута
-  - Проектное местоположение инженерного сооружения
-  - Существующие границы земельных участков
-  - Существующая часть границы кадастрового квартала
-  - Установленные границы административно-территориальных образований
-  - Существующая часть границы ЗОУИТ (территориальной зоны)
-  - Характерная точка границы публичного сервитута
-  - Обозначение и кадастровый номер существующего земельного участка
-  - Обозначение кадастрового квартала

Подпись А.В.Миронов

Дата 17 января 2024 г.

Место для оттиска печати (при наличии) лица, составившего описание местоположения границ объекта

Прохождение границы		Описание прохождения границы
от точки	до точки	
1	2	3
—	—	—

ОПИСАНИЕ МЕСТОПОЛОЖЕНИЯ ГРАНИЦ

Антенно-мачтовое сооружение связи объекта «Установка АМС БС в Оренбургской области Российской Федерации по проекту «Устранение цифрового неравенства» (УЦН 2.0)»

(наименование объекта, местоположение границ которого описано (далее - объект))

Раздел 1

Сведения об объекте

№ п/п	Характеристики объекта	Описание характеристик
1	2	3
1	Местоположение объекта	Оренбургская область, Саракташский р-н, Чёрноотрожский сельсовет с/п, Студенцы с
2	Площадь объекта ± величина погрешности определения площади ($P \pm \Delta P$)	$25 \text{ м}^2 \pm 2 \text{ м}^2$
3	Иные характеристики объекта	<p>Вид объекта реестра границ: Зона с особыми условиями использования территории</p> <p>Вид объекта по документу: Публичный сервитут ПАО «Ростелеком» для размещения антенно-мачтового сооружения связи объекта «Установка АМС БС в Оренбургской области Российской Федерации по проекту «Устранение цифрового неравенства» (УЦН 2.0)»</p> <p>Содержание ограничений использования объектов недвижимости в пределах зоны или территории: Публичный сервитут ПАО "Ростелеком" устанавливается для использования земель кадастровых кварталов (его части): 56:26:2003001, расположенного по адресу: Оренбургская область, муниципальный район Саракташский, сельское поселение Чёрноотрожский сельсовет, с. Студенцы, для размещения антенно-мачтового сооружения связи объекта «Установка АМС БС в Оренбургской области Российской Федерации по проекту «Устранение цифрового неравенства» (УЦН 2.0)» на срок 49 (сорок девять) лет.</p> <p>Контактные данные: 115172, Российская Федерация, Москва, ул. Гончарная, д. 30, стр 1. Контактный телефон/факс: +7 (499) 999-82-83 / +7 (499) 999-82-22. Электронная почта: rostelecom@rt.ru</p>

Раздел 2

Сведения о местоположении границ объекта

1. Система координат МСК-56 зона 2

2. Сведения о характерных точках границ объекта

Обозначение характерных точек границ	Координаты, м		Метод определения координат характерной точки	Средняя квадратическая погрешность положения характерной точки (Mt), м	Описание обозначения точки на местности (при наличии)
	X	Y			
1	2	3	4	5	6
1	439 293,24	2 357 082,31	Аналитический метод	0,10	—
2	439 295,05	2 357 086,97		0,10	
3	439 290,40	2 357 088,79		0,10	
4	439 288,58	2 357 084,13		0,10	
1	439 293,24	2 357 082,31		0,10	

3. Сведения о характерных точках части (частей) границы объекта










1	2	3	4	5	6
—	—	—	—	—	—

Схема расположения границ публичного сервитута



Масштаб 1:800

Условные обозначения:

-  - Проектные границы публичного сервитута
-  - Проектное местоположение инженерного сооружения
-  - Существующие границы земельных участков
-  - Существующая часть границы кадастрового квартала
-  - Установленные границы административно-территориальных образований
-  - Существующая часть границы ЗОУИТ (территориальной зоны)
-  - Характерная точка границы публичного сервитута
-  - Обозначение и кадастровый номер существующего земельного участка
-  - Обозначение кадастрового квартала

Подпись А.В.Миронов

Дата 17 января 2024 г.

Место для оттиска печати (при наличии) лица, составившего описание местоположения границ объекта

Прохождение границы		Описание прохождения границы
от точки	до точки	
1	2	3
—	—	—

ОПИСАНИЕ МЕСТОПОЛОЖЕНИЯ ГРАНИЦ

Антенно-мачтовое сооружение связи объекта «Установка АМС БС в Оренбургской области Российской Федерации по проекту «Устранение цифрового неравенства» (УЦН 2.0)»

(наименование объекта, местоположение границ которого описано (далее - объект))

Раздел 1

Сведения об объекте

№ п/п	Характеристики объекта	Описание характеристик
1	2	3
1	Местоположение объекта	Оренбургская область, Грачевский р-н, Побединский сельсовет с/п, Победа п
2	Площадь объекта ± величина погрешности определения площади ($P \pm \Delta P$)	$25 \text{ м}^2 \pm 2 \text{ м}^2$
3	Иные характеристики объекта	Вид объекта реестра границ: Зона с особыми условиями использования территории Вид объекта по документу: Публичный сервитут ПАО «Ростелеком» для размещения антенно-мачтового сооружения связи объекта «Установка АМС БС в Оренбургской области Российской Федерации по проекту «Устранение цифрового неравенства» (УЦН 2.0)» Содержание ограничений использования объектов недвижимости в пределах зоны или территории: Публичный сервитут ПАО "Ростелеком" устанавливается для использования земель кадастровых кварталов (его части): 56:10:1304009, расположенного по адресу: Оренбургская область, муниципальный район Грачёвский, сельское поселение Побединский сельсовет, п. Победа, для размещения антенно-мачтового сооружения связи объекта «Установка АМС БС в Оренбургской области Российской Федерации по проекту «Устранение цифрового неравенства» (УЦН 2.0)» на срок 49 (сорок девять) лет. Контактные данные: 115172, Российская Федерация, Москва, ул. Гончарная, д. 30, стр 1. Контактный телефон/факс: +7 (499) 999-82-83 / +7 (499) 999-82-22. Электронная почта: rostelecom@rt.ru

Раздел 2

Сведения о местоположении границ объекта

1. Система координат МСК-56 зона 1

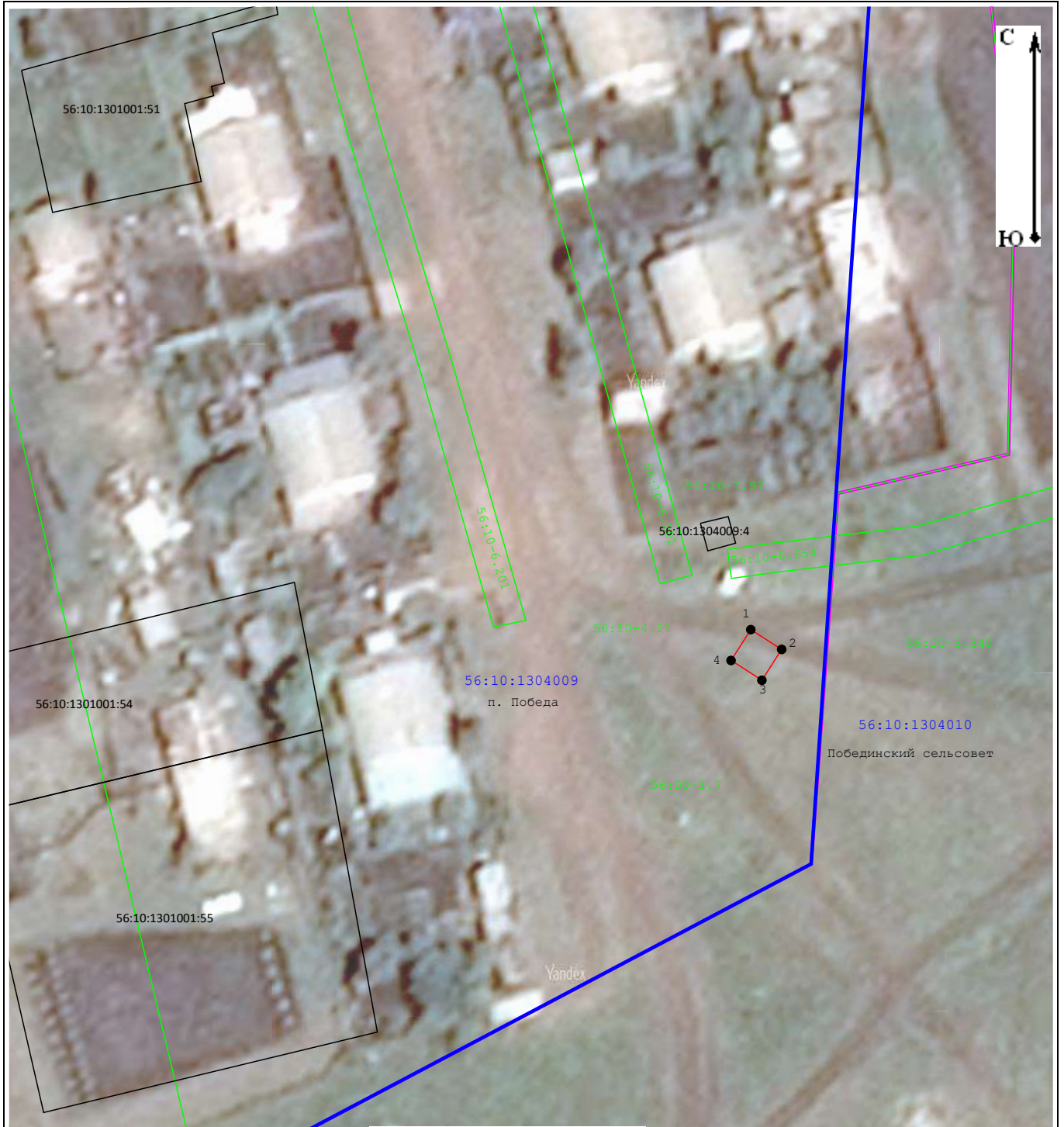
2. Сведения о характерных точках границ объекта

Обозначение характерных точек границ	Координаты, м		Метод определения координат характерной точки	Средняя квадратическая погрешность положения характерной точки (Mt), м	Описание обозначения точки на местности (при наличии)
	X	Y			
1	2	3	4	5	6
1	576 399,05	1 350 389,06	Аналитический метод	0,10	—
2	576 396,36	1 350 393,27		0,10	
3	576 392,15	1 350 390,57		0,10	
4	576 394,84	1 350 386,37		0,10	
1	576 399,05	1 350 389,06		0,10	

3. Сведения о характерных точках части (частей) границы объекта

1	2	3	4	5	6
—	—	—	—	—	—

Схема расположения границ публичного сервитута



Масштаб 1:800

Условные обозначения:

- 56:10:1304009 - Обозначение кадастровго квартала
- 56:10:1304009.4 - Обозначение и кадастровый номер существующего земельного участка
- Существующая часть границы кадастрового квартала
- Существующая часть границы ЗОУИТ (территориальной зоны)
- Проектные границы публичного сервитута
- Существующие границы земельных участков
- Характерная точка границы публичного сервитута
- Установленные границы административно-территориальных образований

Прохождение границы		Описание прохождения границы
от точки	до точки	
1	2	3
—	—	—

ОПИСАНИЕ МЕСТОПОЛОЖЕНИЯ ГРАНИЦ

Антенно-мачтовое сооружение связи объекта «Установка АМС БС в Оренбургской области Российской Федерации по проекту «Устранение цифрового неравенства» (УЦН 2.0)»

(наименование объекта, местоположение границ которого описано (далее - объект))

Раздел 1

Сведения об объекте

№ п/п	Характеристики объекта	Описание характеристик
1	2	3
1	Местоположение объекта	Оренбургская область, Переволоцкий р-н, Адамовка с
2	Площадь объекта ± величина погрешности определения площади ($P \pm \Delta P$)	$25 \text{ м}^2 \pm 2 \text{ м}^2$
3	Иные характеристики объекта	<p>Вид объекта реестра границ: Зона с особыми условиями использования территории</p> <p>Вид объекта по документу: Публичный сервитут ПАО «Ростелеком» для размещения антенно-мачтового сооружения связи объекта «Установка АМС БС в Оренбургской области Российской Федерации по проекту «Устранение цифрового неравенства» (УЦН 2.0)»</p> <p>Виды разрешенного использования земельных участков, расположенных в территориальной зоне:</p> <p>Основной вид разрешенного использования: Магазины (код 4.4)</p> <p>Содержание ограничений использования объектов недвижимости в пределах зоны или территории: Публичный сервитут ПАО "Ростелеком" устанавливается для использования части земельного участка с КН 56:23:0201001:438, расположенного по адресу: Российская Федерация, Оренбургская область, Переволоцкий район, с. Адамовка, для размещения антенно-мачтового сооружения связи объекта «Установка АМС БС в Оренбургской области Российской Федерации по проекту «Устранение цифрового неравенства» (УЦН 2.0)» на срок 49 (сорок девять) лет.</p> <p>Контактные данные: 115172, Российская Федерация, Москва, ул. Гончарная, д. 30, стр 1. Контактный телефон/факс: +7 (499) 999-82-83 / +7 (499) 999-82-22. Электронная почта: rostelecom@rt.ru</p>

Раздел 2

Сведения о местоположении границ объекта

1. Система координат МСК-56 зона 2

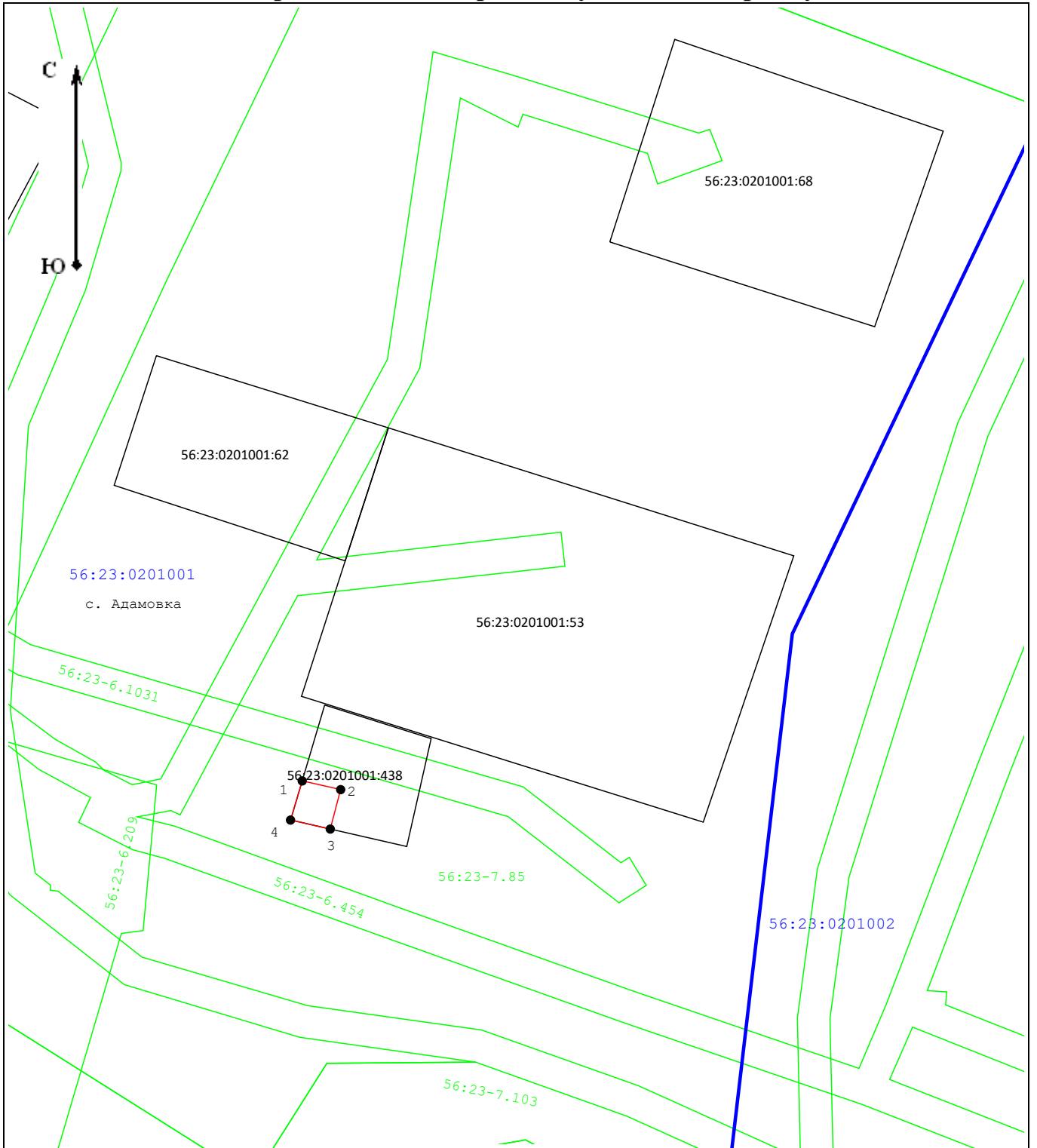
2. Сведения о характерных точках границ объекта

Обозначение характерных точек границ	Координаты, м		Метод определения координат характерной точки	Средняя квадратическая погрешность положения характерной точки (Mt), м	Описание обозначения точки на местности (при наличии)
	X	Y			
1	2	3	4	5	6
1	462 481,54	2 243 128,55	Аналитический метод	0,10	—
2	462 480,48	2 243 133,27		0,10	
3	462 475,63	2 243 132,00		0,10	
4	462 476,74	2 243 127,12		0,10	
1	462 481,54	2 243 128,55		0,10	

3. Сведения о характерных точках части (частей) границы объекта




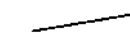

1	2	3	4	5	6
—	—	—	—	—	—

Схема расположения границ публичного сервитута



Масштаб 1:700

Условные обозначения:

- 56:23:0201001 - Обозначение кадастрового квартала
- :0201001:53 - Обозначение и кадастровый номер существующего земельного участка
-  - Существующая часть границы кадастрового квартала
-  - Существующая часть границы ЗОУИТ (территориальной зоны)
-  - Проектные границы публичного сервитута
-  - Существующие границы земельных участков
-  - Характерная точка границы публичного сервитута

Прохождение границы		Описание прохождения границы
от точки	до точки	
1	2	3
—	—	—

ОПИСАНИЕ МЕСТОПОЛОЖЕНИЯ ГРАНИЦ

Антенно-мачтовое сооружение связи объекта «Установка АМС БС в Оренбургской области Российской Федерации по проекту «Устранение цифрового неравенства» (УЦН 2.0)»

(наименование объекта, местоположение границ которого описано (далее - объект))

Раздел 1

Сведения об объекте

№ п/п	Характеристики объекта	Описание характеристик
1	2	3
1	Местоположение объекта	Оренбургская область, Кувандыкский р-н, Мухамедьярово с
2	Площадь объекта ± величина погрешности определения площади ($P \pm \Delta P$)	$25 \text{ м}^2 \pm 2 \text{ м}^2$
3	Иные характеристики объекта	<p>Вид объекта реестра границ: Зона с особыми условиями использования территории</p> <p>Вид объекта по документу: Публичный сервитут ПАО «Ростелеком» для размещения антенно-мачтового сооружения связи объекта «Установка АМС БС в Оренбургской области Российской Федерации по проекту «Устранение цифрового неравенства» (УЦН 2.0)»</p> <p>Содержание ограничений использования объектов недвижимости в пределах зоны или территории: Публичный сервитут ПАО "Ростелеком" устанавливается для использования земель кадастровых кварталов (его части): 56:15:1901001, расположенного по адресу: Оренбургская область, Кувандыкский район, с. Мухамедьярово, для размещения антенно-мачтового сооружения связи объекта «Установка АМС БС в Оренбургской области Российской Федерации по проекту «Устранение цифрового неравенства» (УЦН 2.0)» на срок 49 (сорок девять) лет.</p> <p>Контактные данные: 115172, Российская Федерация, Москва, ул. Гончарная, д. 30, стр 1. Контактный телефон/факс: +7 (499) 999-82-83 / +7 (499) 999-82-22. Электронная почта: rostelecom@rt.ru</p>

Раздел 2

Сведения о местоположении границ объекта

1. Система координат МСК-56 зона 3

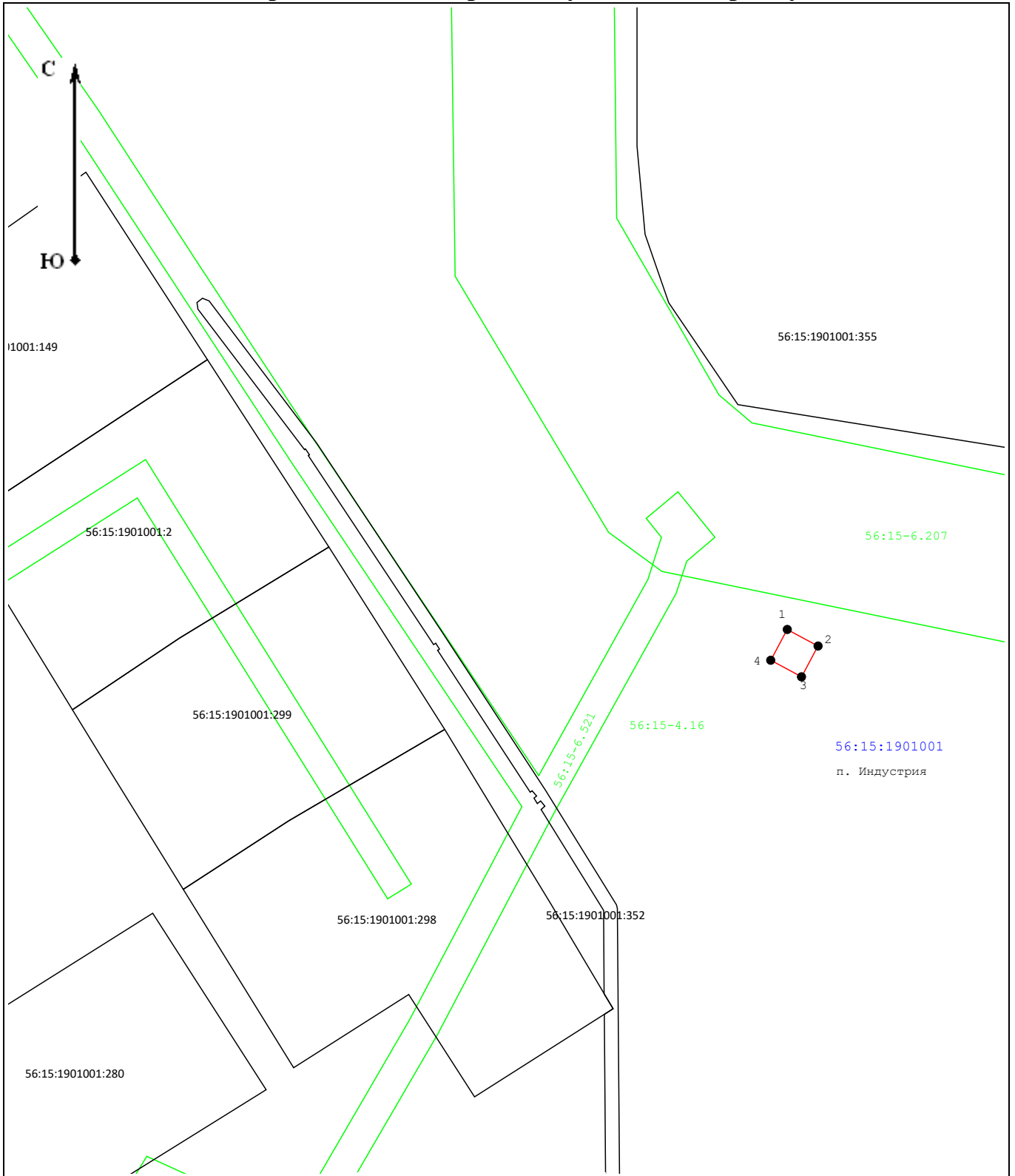
2. Сведения о характерных точках границ объекта

Обозначение характерных точек границ	Координаты, м		Метод определения координат характерной точки	Средняя квадратическая погрешность положения характерной точки (Mt), м	Описание обозначения точки на местности (при наличии)
	X	Y			
1	2	3	4	5	6
1	401 772,21	3 224 946,66	Аналитический метод	0,10	—
2	401 769,84	3 224 951,07		0,10	
3	401 765,43	3 224 948,70		0,10	
4	401 767,80	3 224 944,29		0,10	
1	401 772,21	3 224 946,66		0,10	

3. Сведения о характерных точках части (частей) границы объекта



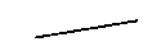

1	2	3	4	5	6
—	—	—	—	—	—

Схема расположения границ публичного сервитута



Масштаб 1:800

Условные обозначения:

-  - Существующая часть границы ЗОУИТ (территориальной зоны)
-  - Проектные границы публичного сервитута
-  - Существующие границы земельных участков
-  - Характерная точка границы публичного сервитута
- 56:15:1901001 - Обозначение кадастровго квартала
- 1901001:355 - Обозначение и кадастровый номер существующего земельного участка

Прохождение границы		Описание прохождения границы
от точки	до точки	
1	2	3
—	—	—

ОПИСАНИЕ МЕСТОПОЛОЖЕНИЯ ГРАНИЦ

Антенно-мачтовое сооружение связи объекта «Установка АМС БС в Республике Мордовия Российской Федерации по проекту «Устранение цифрового неравенства» (УЦН 2.0)»

(наименование объекта, местоположение границ которого описано (далее - объект))

Раздел 1

Сведения об объекте

№ п/п	Характеристики объекта	Описание характеристик
1	2	3
1	Местоположение объекта	Республика Мордовия, Лямбирский р-н, Саловское с/п, Лопатино с
2	Площадь объекта ± величина погрешности определения площади ($P \pm \Delta P$)	$25 \text{ м}^2 \pm 2 \text{ м}^2$
3	Иные характеристики объекта	<p>Вид объекта реестра границ: Зона с особыми условиями использования территории</p> <p>Вид объекта по документу: Публичный сервитут ПАО «Ростелеком» для размещения антенно-мачтового сооружения связи объекта «Установка АМС БС в Республике Мордовия Российской Федерации по проекту «Устранение цифрового неравенства» (УЦН 2.0)»</p> <p>Содержание ограничений использования объектов недвижимости в пределах зоны или территории: Публичный сервитут ПАО "Ростелеком" устанавливается для использования земель кадастровых кварталов (его части): 13:15:0314014, расположенного по адресу: Республика Мордовия, муниципальный район Лямбирский, сельское поселение Саловское, с. Лопатино, для размещения антенно-мачтового сооружения связи объекта «Установка АМС БС в Республике Мордовия Российской Федерации по проекту «Устранение цифрового неравенства» (УЦН 2.0)» на срок 49 (сорок девять) лет.</p> <p>Контактные данные: 115172, Российская Федерация, Москва, ул. Гончарная, д. 30, стр 1. Контактный телефон/факс: +7 (499) 999-82-83 / +7 (499) 999-82-22. Электронная почта: rostelecom@rt.ru</p>

Раздел 2

Сведения о местоположении границ объекта

1. Система координат МСК-13 зона 1

2. Сведения о характерных точках границ объекта

Обозначение характерных точек границ	Координаты, м		Метод определения координат характерной точки	Средняя квадратическая погрешность положения характерной точки (Mt), м	Описание обозначения точки на местности (при наличии)
	X	Y			
1	2	3	4	5	6
1	404 716,15	1 280 306,59	Аналитический метод	0,10	—
2	404 714,21	1 280 311,08		0,10	
3	404 709,27	1 280 308,89		0,10	
4	404 711,36	1 280 304,72		0,10	
1	404 716,15	1 280 306,59		0,10	

3. Сведения о характерных точках части (частей) границы объекта










1	2	3	4	5	6
—	—	—	—	—	—

Схема расположения границ публичного сервитута



Масштаб 1:800

Условные обозначения:

-  - Проектные границы публичного сервитута
-  - Проектное местоположение инженерного сооружения
-  - Существующие границы земельных участков
-  - Существующая часть границы кадастрового квартала
-  - Установленные границы административно-территориальных образований
-  - Существующая часть границы ЗОУИТ (территориальной зоны)
-  - Характерная точка границы публичного сервитута
-  - Обозначение и кадастровый номер существующего земельного участка
-  - Обозначение кадастрового квартала

Подпись А.В.Миронов

Дата 17 января 2024 г.

Место для оттиска печати (при наличии) лица, составившего описание местоположения границ объекта

Прохождение границы		Описание прохождения границы
от точки	до точки	
1	2	3
—	—	—

ОПИСАНИЕ МЕСТОПОЛОЖЕНИЯ ГРАНИЦ

Антенно-мачтовое сооружение связи объекта «Установка АМС БС в Кировской области Российской Федерации по проекту «Устранение цифрового неравенства» (УЦН 2.0)»

(наименование объекта, местоположение границ которого описано (далее - объект))

Раздел 1

Сведения об объекте

№ п/п	Характеристики объекта	Описание характеристик
1	2	3
1	Местоположение объекта	Кировская область, Лебяжский р-н, Вотское с
2	Площадь объекта ± величина погрешности определения площади ($P \pm \Delta P$)	$25 \text{ м}^2 \pm 2 \text{ м}^2$
3	Иные характеристики объекта	<p>Вид объекта реестра границ: Зона с особыми условиями использования территории</p> <p>Вид объекта по документу: Публичный сервитут ПАО «Ростелеком» для размещения антенно-мачтового сооружения связи объекта «Установка АМС БС в Кировской области Российской Федерации по проекту «Устранение цифрового неравенства» (УЦН 2.0)»</p> <p>Содержание ограничений использования объектов недвижимости в пределах зоны или территории: Публичный сервитут ПАО "Ростелеком" устанавливается для использования земель кадастровых кварталов (его части): 43:15:040202, расположенного по адресу: Кировская область, муниципальный округ Лебяжский, село Вотское, для размещения антенно-мачтового сооружения связи объекта «Установка АМС БС в Кировской области Российской Федерации по проекту «Устранение цифрового неравенства» (УЦН 2.0)» на срок 49 (сорок девять) лет.</p> <p>Контактные данные: 115172, Российская Федерация, Москва, ул. Гончарная, д. 30, стр 1. Контактный телефон/факс: +7 (499) 999-82-83 / +7 (499) 999-82-22. Электронная почта: rostelecom@rt.ru</p>

Раздел 2

Сведения о местоположении границ объекта








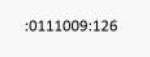

1. Система координат МСК-43 зона 2					
2. Сведения о характерных точках границ объекта					
Обозначение характерных точек границ	Координаты, м		Метод определения координат характерной точки	Средняя квадратическая погрешность положения характерной точки (Mt), м	Описание обозначения точки на местности (при наличии)
	X	Y			
1	2	3	4	5	6
1	444 065,16	2 205 519,33	Аналитический метод	0,10	—
2	444 068,69	2 205 522,87		0,10	
3	444 065,15	2 205 526,40		0,10	
4	444 061,62	2 205 522,86		0,10	
1	444 065,16	2 205 519,33		0,10	
3. Сведения о характерных точках части (частей) границы объекта					
1	2	3	4	5	6
—	—	—	—	—	—

Схема расположения границ публичного сервитута



Масштаб 1:1 000

Условные обозначения:

-  - Проектные границы публичного сервитута
-  - Проектное местоположение инженерного сооружения
-  - Существующие границы земельных участков
-  - Существующая часть границы кадастрового квартала
-  - Установленные границы административно-территориальных образований
-  - Существующая часть границы ЗОУИТ (территориальной зоны)
-  - Характерная точка границы публичного сервитута
-  - Обозначение и кадастровый номер существующего земельного участка
-  - Обозначение кадастрового квартала

Подпись А.В.Миронов Дата 17 января 2024 г.

Место для оттиска печати (при наличии) лица, составившего описание местоположения границ объекта

Прохождение границы		Описание прохождения границы
от точки	до точки	
1	2	3
—	—	—

ОПИСАНИЕ МЕСТОПОЛОЖЕНИЯ ГРАНИЦ

Антенно-мачтовое сооружение связи объекта «Установка АМС БС в Кировской области Российской Федерации по проекту «Устранение цифрового неравенства» (УЦН 2.0)»

(наименование объекта, местоположение границ которого описано (далее - объект))

Раздел 1

Сведения об объекте

№ п/п	Характеристики объекта	Описание характеристик
1	2	3
1	Местоположение объекта	Кировская область, Кирово-Чепецкий р-н, Федяковское с/п, Лубягино д
2	Площадь объекта ± величина погрешности определения площади ($P \pm \Delta P$)	$25 \text{ м}^2 \pm 2 \text{ м}^2$
3	Иные характеристики объекта	<p>Вид объекта реестра границ: Зона с особыми условиями использования территории</p> <p>Вид объекта по документу: Публичный сервитут ПАО «Ростелеком» для размещения антенно-мачтового сооружения связи объекта «Установка АМС БС в Кировской области Российской Федерации по проекту «Устранение цифрового неравенства» (УЦН 2.0)»</p> <p>Содержание ограничений использования объектов недвижимости в пределах зоны или территории: Публичный сервитут ПАО "Ростелеком" устанавливается для использования земель кадастровых кварталов (его части): 43:12:123900, расположенного по адресу: Кировская область, муниципальный район Кирово-Чепецкий, сельское поселение Федяковское, д. Лубягино, для размещения антенно-мачтового сооружения связи объекта «Установка АМС БС в Кировской области Российской Федерации по проекту «Устранение цифрового неравенства» (УЦН 2.0)» на срок 49 (сорок девять) лет.</p> <p>Контактные данные: 115172, Российская Федерация, Москва, ул. Гончарная, д. 30, стр 1. Контактный телефон/факс: +7 (499) 999-82-83 / +7 (499) 999-82-22. Электронная почта: rostelecom@rt.ru</p>

Раздел 2

Сведения о местоположении границ объекта

1. Система координат МСК-43 зона 2

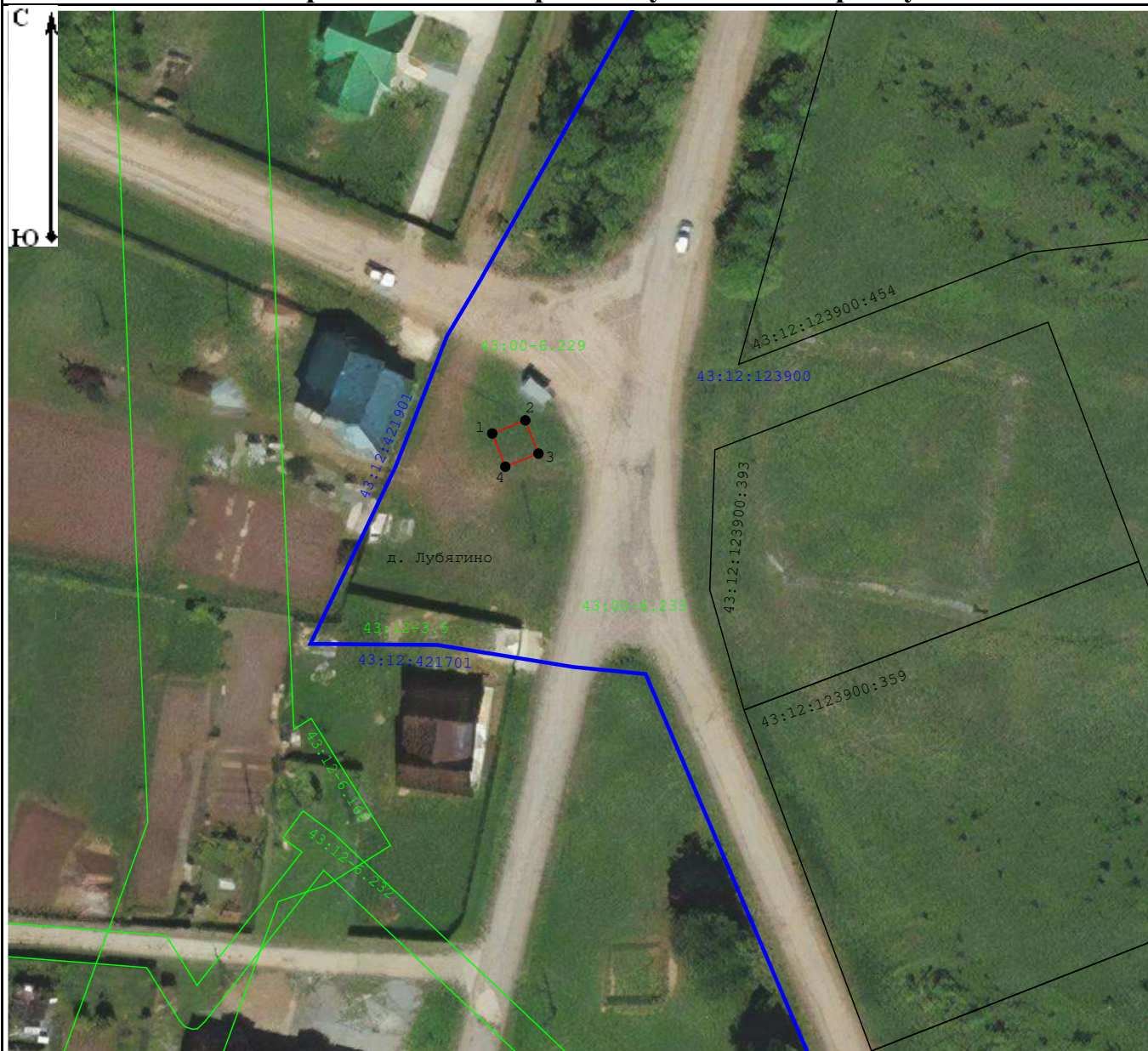
2. Сведения о характерных точках границ объекта

Обозначение характерных точек границ	Координаты, м		Метод определения координат характерной точки	Средняя квадратическая погрешность положения характерной точки (Mt), м	Описание обозначения точки на местности (при наличии)
	X	Y			
1	2	3	4	5	6
1	568 249,86	2 195 903,96	Аналитический метод	0,10	—
2	568 251,70	2 195 908,61		0,10	
3	568 247,05	2 195 910,45		0,10	
4	568 245,21	2 195 905,80		0,10	
1	568 249,86	2 195 903,96		0,10	

3. Сведения о характерных точках части (частей) границы объекта










1	2	3	4	5	6
—	—	—	—	—	—

Схема расположения границ публичного сервитута



Масштаб 1:900

Условные обозначения:

-  - Проектные границы публичного сервитута
-  - Проектное местоположение инженерного сооружения
-  - Существующие границы земельных участков
-  - Существующая часть границы кадастрового квартала
-  - Установленные границы административно-территориальных образований
-  - Существующая часть границы ЗОУИТ (территориальной зоны)
-  - Характерная точка границы публичного сервитута
-  - Обозначение и кадастровый номер существующего земельного участка
-  - Обозначение кадастровго квартала

Подпись А.В.Миронов Дата 17 января 2024 г.

Место для оттиска печати (при наличии) лица, составившего описание местоположения границ объекта

Прохождение границы		Описание прохождения границы
от точки	до точки	
1	2	3
—	—	—

ОПИСАНИЕ МЕСТОПОЛОЖЕНИЯ ГРАНИЦ

Антенно-мачтовое сооружение связи объекта «Установка АМС БС в Кировской области Российской Федерации по проекту «Устранение цифрового неравенства» (УЦН 2.0)»

(наименование объекта, местоположение границ которого описано (далее - объект))

Раздел 1

Сведения об объекте

№ п/п	Характеристики объекта	Описание характеристик
1	2	3
1	Местоположение объекта	Кировская область, Куменский р-н, Раменье с
2	Площадь объекта ± величина погрешности определения площади ($P \pm \Delta P$)	$25 \text{ м}^2 \pm 2 \text{ м}^2$
3	Иные характеристики объекта	<p>Вид объекта реестра границ: Зона с особыми условиями использования территории</p> <p>Вид объекта по документу: Публичный сервитут ПАО «Ростелеком» для размещения антенно-мачтового сооружения связи объекта «Установка АМС БС в Кировской области Российской Федерации по проекту «Устранение цифрового неравенства» (УЦН 2.0)»</p> <p>Содержание ограничений использования объектов недвижимости в пределах зоны или территории: Публичный сервитут ПАО "Ростелеком" устанавливается для использования земель кадастровых кварталов (его части): 43:14:310204, расположенного по адресу: Кировская область, муниципальный район Куменский, городское поселение Нижнеивкинское, село Раменье, для размещения антенно-мачтового сооружения связи объекта «Установка АМС БС в Кировской области Российской Федерации по проекту «Устранение цифрового неравенства» (УЦН 2.0)» на срок 49 (сорок девять) лет.</p> <p>Контактные данные: 115172, Российская Федерация, Москва, ул. Гончарная, д. 30, стр 1. Контактный телефон/факс: +7 (499) 999-82-83 / +7 (499) 999-82-22. Электронная почта: rostelecom@rt.ru</p>

Раздел 2

Сведения о местоположении границ объекта

1. Система координат МСК-43 зона 2

2. Сведения о характерных точках границ объекта

Обозначение характерных точек границ	Координаты, м		Метод определения координат характерной точки	Средняя квадратическая погрешность положения характерной точки (Mt), м	Описание обозначения точки на местности (при наличии)
	X	Y			
1	2	3	4	5	6
1	543 251,68	2 198 905,59	Аналитический метод	0,10	—
2	543 253,68	2 198 910,17		0,10	
3	543 249,10	2 198 912,17		0,10	
4	543 247,10	2 198 907,58		0,10	
1	543 251,68	2 198 905,59		0,10	

3. Сведения о характерных точках части (частей) границы объекта










1	2	3	4	5	6
—	—	—	—	—	—

Схема расположения границ публичного сервитута



Масштаб 1:800

Условные обозначения:

-  - Проектные границы публичного сервитута
-  - Проектное местоположение инженерного сооружения
-  - Существующие границы земельных участков
-  - Существующая часть границы кадастрового квартала
-  - Установленные границы административно-территориальных образований
-  - Существующая часть границы ЗОУИТ (территориальной зоны)
-  - Характерная точка границы публичного сервитута
-  - Обозначение и кадастровый номер существующего земельного участка
-  - Обозначение кадастрового квартала

Подпись А.В.Миронов Дата 17 января 2024 г.

Место для оттиска печати (при наличии) лица, составившего описание местоположения границ объекта

Прохождение границы		Описание прохождения границы
от точки	до точки	
1	2	3
—	—	—

ОПИСАНИЕ МЕСТОПОЛОЖЕНИЯ ГРАНИЦ

Антенно-мачтовое сооружение связи объекта «Установка АМС БС в Кировской области Российской Федерации по проекту «Устранение цифрового неравенства» (УЦН 2.0)»

(наименование объекта, местоположение границ которого описано (далее - объект))

Раздел 1

Сведения об объекте

Сведения об объекте		
№ п/п	Характеристики объекта	Описание характеристик
1	2	3
1	Местоположение объекта	Кировская область, Шабалинский р-н, Ленинское пгт, Семеновское с
2	Площадь объекта ± величина погрешности определения площади ($P \pm \Delta P$)	$25 \text{ м}^2 \pm 2 \text{ м}^2$
3	Иные характеристики объекта	<p>Вид объекта реестра границ: Зона с особыми условиями использования территории</p> <p>Вид объекта по документу: Публичный сервитут ПАО «Ростелеком» для размещения антенно-мачтового сооружения связи объекта «Установка АМС БС в Кировской области Российской Федерации по проекту «Устранение цифрового неравенства» (УЦН 2.0)»</p> <p>Содержание ограничений использования объектов недвижимости в пределах зоны или территории: Публичный сервитут ПАО "Ростелеком" устанавливается для использования земель кадастровых кварталов (его части):43:37:320340, расположенного по адресу: Кировская область, муниципальный район Шабалинский, городское поселение Ленинское, с. Семеновское, для размещения антенно-мачтового сооружения связи объекта «Установка АМС БС в Кировской области Российской Федерации по проекту «Устранение цифрового неравенства» (УЦН 2.0)» на срок 49 (сорок девять) лет.</p> <p>Контактные данные: 115172, Российская Федерация, Москва, ул. Гончарная, д. 30, стр 1. Контактный телефон/факс: +7 (499) 999-82-83 / +7 (499) 999-82-22. Электронная почта: rostelecom@rt.ru</p> <p>Земельные участки, образующие зону или территорию: 43:37:320340:471</p>

Раздел 2

Сведения о местоположении границ объекта

1. Система координат МСК-43 зона 1

2. Сведения о характерных точках границ объекта

Обозначение характерных точек границ	Координаты, м		Метод определения координат характерной точки	Средняя квадратическая погрешность положения характерной точки (Mt), м	Описание обозначения точки на местности (при наличии)
	X	Y			
1	2	3	4	5	6
1	549 935,98	1 238 047,82	Аналитический метод	0,10	—
2	549 930,97	1 238 048,88		0,10	
3	549 929,95	1 238 044,09		0,10	
4	549 934,96	1 238 043,03		0,10	
1	549 935,98	1 238 047,82		0,10	

3. Сведения о характерных точках части (частей) границы объекта

1	2	3	4	5	6
—	—	—	—	—	—

Прохождение границы		Описание прохождения границы
от точки	до точки	
1	2	3
—	—	—

ОПИСАНИЕ МЕСТОПОЛОЖЕНИЯ ГРАНИЦ

Антенно-мачтовое сооружение связи объекта «Установка АМС БС в Кировской области Российской Федерации по проекту «Устранение цифрового неравенства» (УЦН 2.0)»

(наименование объекта, местоположение границ которого описано (далее - объект))

Раздел 1

Сведения об объекте

№ п/п	Характеристики объекта	Описание характеристик
1	2	3
1	Местоположение объекта	Кировская область, Шабалинский р-н, Соловецкое с
2	Площадь объекта ± величина погрешности определения площади ($P \pm \Delta P$)	$25 \text{ м}^2 \pm 2 \text{ м}^2$
3	Иные характеристики объекта	<p>Вид объекта реестра границ: Зона с особыми условиями использования территории</p> <p>Вид объекта по документу: Публичный сервитут ПАО «Ростелеком» для размещения антенно-мачтового сооружения связи объекта «Установка АМС БС в Кировской области Российской Федерации по проекту «Устранение цифрового неравенства» (УЦН 2.0)»</p> <p>Содержание ограничений использования объектов недвижимости в пределах зоны или территории: Публичный сервитут ПАО "Ростелеком" устанавливается для использования земель кадастровых кварталов (его части): 43:37:320307, расположенного по адресу: 612039, Кировская обл, Шабалинский р-н, село Соловецкое, для размещения антенно-мачтового сооружения связи объекта «Установка АМС БС в Кировской области Российской Федерации по проекту «Устранение цифрового неравенства» (УЦН 2.0)» на срок 49 (сорок девять) лет.</p> <p>Контактные данные: 115172, Российская Федерация, Москва, ул. Гончарная, д. 30, стр 1. Контактный телефон/факс: +7 (499) 999-82-83 / +7 (499) 999-82-22. Электронная почта: rostelecom@rt.ru</p>

Раздел 2

Сведения о местоположении границ объекта

1. Система координат МСК-43 зона 1

2. Сведения о характерных точках границ объекта

Обозначение характерных точек границ	Координаты, м		Метод определения координат характерной точки	Средняя квадратическая погрешность положения характерной точки (Mt), м	Описание обозначения точки на местности (при наличии)
	X	Y			
1	2	3	4	5	6
1	577 524,16	1 225 587,78	Аналитический метод	0,10	—
2	577 523,22	1 225 593,02		0,10	
3	577 518,69	1 225 592,26		0,10	
4	577 519,50	1 225 586,92		0,10	
1	577 524,16	1 225 587,78		0,10	

3. Сведения о характерных точках части (частей) границы объекта










1	2	3	4	5	6
—	—	—	—	—	—

Схема расположения границ публичного сервитута



Масштаб 1:1 000

Условные обозначения:

-  - Проектные границы публичного сервитута
-  - Проектное местоположение инженерного сооружения
-  - Существующие границы земельных участков
-  - Существующая часть границы кадастрового квартала
-  - Установленные границы административно-территориальных образований
-  - Существующая часть границы ЗОУИТ (территориальной зоны)
-  - Характерная точка границы публичного сервитута
-  - Обозначение и кадастровый номер существующего земельного участка
-  - Обозначение кадастрового квартала

Подпись А.В.Миронов Дата 17 января 2024 г.

Место для оттиска печати (при наличии) лица, составившего описание местоположения границ объекта

Прохождение границы		Описание прохождения границы
от точки	до точки	
1	2	3
—	—	—

ОПИСАНИЕ МЕСТОПОЛОЖЕНИЯ ГРАНИЦ

Антенно-мачтовое сооружение связи объекта «Установка АМС БС в Пензенской области Российской Федерации по проекту «Устранение цифрового неравенства» (УЦН 2.0)»

(наименование объекта, местоположение границ которого описано (далее - объект))

Раздел 1

Сведения об объекте

№ п/п	Характеристики объекта	Описание характеристик
1	2	3
1	Местоположение объекта	Пензенская область, Иссинский р-н, Соловцовский сельсовет, с/п, Дмитриевка с
2	Площадь объекта ± величина погрешности определения площади ($P \pm \Delta P$)	$25 \text{ м}^2 \pm 2 \text{ м}^2$
3	Иные характеристики объекта	<p>Вид объекта реестра границ: Зона с особыми условиями использования территории</p> <p>Вид объекта по документу: Публичный сервитут ПАО «Ростелеком» для размещения антенно-мачтового сооружения связи объекта «Установка АМС БС в Пензенской области Российской Федерации по проекту «Устранение цифрового неравенства» (УЦН 2.0)»</p> <p>Содержание ограничений использования объектов недвижимости в пределах зоны или территории: Публичный сервитут ПАО "Ростелеком" устанавливается для использования земель кадастровых кварталов (его части): 58:09:0170101, расположенного по адресу: Пензенская область, муниципальный район Иссинский, сельское поселение Соловцовский сельсовет, с. Дмитриевка, для размещения антенно-мачтового сооружения связи объекта «Установка АМС БС в Пензенской области Российской Федерации по проекту «Устранение цифрового неравенства» (УЦН 2.0)» на срок 49 (сорок девять) лет.</p> <p>Контактные данные: 115172, Российская Федерация, Москва, ул. Гончарная, д. 30, стр 1. Контактный телефон/факс: +7 (499) 999-82-83 / +7 (499) 999-82-22. Электронная почта: rostelecom@rt.ru</p>

Раздел 2

Сведения о местоположении границ объекта

1. Система координат МСК-58 зона 2					
2. Сведения о характерных точках границ объекта					
Обозначение характерных точек границ	Координаты, м		Метод определения координат характерной точки	Средняя квадратическая погрешность положения характерной точки (Mt), м	Описание обозначения точки на местности (при наличии)
	X	Y			
1	2	3	4	5	6
1	449 736,39	2 227 051,27	Метод спутниковых геодезических измерений (определений)	0,10	—
2	449 735,92	2 227 056,25		0,10	
3	449 730,94	2 227 055,78		0,10	
4	449 731,42	2 227 050,80		0,10	
1	449 736,39	2 227 051,27		0,10	
1	449 736,39	2 227 051,27		0,10	
3. Сведения о характерных точках части (частей) границы объекта					
1	2	3	4	5	6
—	—	—	—	—	—

Схема расположения границ публичного сервитута



Масштаб 1:500

Условные обозначения:

- 58:09:0170101 - Обозначение кадастровго квартала
- 0170101:87 - Обозначение и кадастровый номер существующего земельного участка
- Существующая часть границы ЗОУИТ (территориальной зоны)
- Проектные границы публичного сервитута
- Существующие границы земельных участков
- Характерная точка границы публичного сервитута

Подпись _____

Дата _____

1 августа 2023 г.

Место для оттиска печати (при наличии) лица, составившего описание местоположения границ объекта

Прохождение границы		Описание прохождения границы
от точки	до точки	
1	2	3
—	—	—

ОПИСАНИЕ МЕСТОПОЛОЖЕНИЯ ГРАНИЦ

Антенно-мачтовое сооружение связи объекта «Установка АМС БС в Пензенской области Российской Федерации по проекту «Устранение цифрового неравенства» (УЦН 2.0)»

(наименование объекта, местоположение границ которого описано (далее - объект))

Раздел 1

Сведения об объекте

№ п/п	Характеристики объекта	Описание характеристик
1	2	3
1	Местоположение объекта	Пензенская область, Кузнецкий р-н, Злобинка с
2	Площадь объекта ± величина погрешности определения площади ($P \pm \Delta P$)	$25 \text{ м}^2 \pm 2 \text{ м}^2$
3	Иные характеристики объекта	<p>Вид объекта реестра границ: Зона с особыми условиями использования территории</p> <p>Вид объекта по документу: Публичный сервитут ПАО «Ростелеком» для размещения антенно-мачтового сооружения связи объекта «Установка АМС БС в Пензенской области Российской Федерации по проекту «Устранение цифрового неравенства» (УЦН 2.0)»</p> <p>Содержание ограничений использования объектов недвижимости в пределах зоны или территории: Публичный сервитут ПАО "Ростелеком" устанавливается для использования земель кадастровых кварталов (его части): 58:14:0310101, расположенного по адресу: Пензенская область, муниципальный район Кузнецкий, село Злобинка, для размещения антенно-мачтового сооружения связи объекта «Установка АМС БС в Пензенской области Российской Федерации по проекту «Устранение цифрового неравенства» (УЦН 2.0)» на срок 49 (сорок девять) лет.</p> <p>Контактные данные: 115172, Российская Федерация, Москва, ул. Гончарная, д. 30, стр 1. Контактный телефон/факс: +7 (499) 999-82-83 / +7 (499) 999-82-22. Электронная почта: rostelecom@rt.ru</p>

Раздел 2

Сведения о местоположении границ объекта

1. Система координат МСК-58 зона 2

2. Сведения о характерных точках границ объекта

Обозначение характерных точек границ	Координаты, м		Метод определения координат характерной точки	Средняя квадратическая погрешность положения характерной точки (Mt), м	Описание обозначения точки на местности (при наличии)
	X	Y			
1	2	3	4	5	6
1	367 049,48	2 341 257,32	Аналитический метод	0,10	—
4	367 044,48	2 341 258,14		0,10	
3	367 044,48	2 341 262,74		0,10	
2	367 049,48	2 341 262,74		0,10	
1	367 049,48	2 341 257,32		0,10	

3. Сведения о характерных точках части (частей) границы объекта




1	2	3	4	5	6
—	—	—	—	—	—

Схема расположения границ публичного сервитута



Масштаб 1:700

Условные обозначения:

- 58:14:0161701 - Обозначение кадастрового квартала
-  - Существующая часть границы кадастрового квартала
-  - Проектные границы публичного сервитута
-  - Характерная точка границы публичного сервитута

Прохождение границы		Описание прохождения границы
от точки	до точки	
1	2	3
—	—	—

ОПИСАНИЕ МЕСТОПОЛОЖЕНИЯ ГРАНИЦ

Антенно-мачтовое сооружение связи объекта «Установка АМС БС в Самарской области Российской Федерации по проекту «Устранение цифрового неравенства» (УЦН 2.0)»

(наименование объекта, местоположение границ которого описано (далее - объект))

Раздел 1

Сведения об объекте

№ п/п	Характеристики объекта	Описание характеристик
1	2	3
1	Местоположение объекта	Самарская область, Большеглушицкий р-н, Фрунзенское с/п, Каралык с
2	Площадь объекта ± величина погрешности определения площади (Р ± ΔР)	25 м ² ± 2 м ²
3	Иные характеристики объекта	Вид объекта реестра границ: Зона с особыми условиями использования территории Вид объекта по документу: Публичный сервитут ПАО «Ростелеком» для размещения антенно-мачтового сооружения связи объекта «Установка АМС БС в Самарской области Российской Федерации по проекту «Устранение цифрового неравенства» (УЦН 2.0)» Содержание ограничений использования объектов недвижимости в пределах зоны или территории: Публичный сервитут ПАО "Ростелеком" устанавливается для использования земель кадастровых кварталов (его части): 63:14:0609001, расположенного по адресу: Самарская область, муниципальный район Большеглушицкий, сельское поселение Фрунзенское, с. Каралык, для размещения антенно-мачтового сооружения связи объекта «Установка АМС БС в Самарской области Российской Федерации по проекту «Устранение цифрового неравенства» (УЦН 2.0)» на срок 49 (сорок девять) лет. Контактные данные: 115172, Российская Федерация, Москва, ул. Гончарная, д. 30, стр 1. Контактный телефон/факс: +7 (499) 999-82-83 / +7 (499) 999-82-22. Электронная почта: rostelecom@rt.ru

Раздел 2

Сведения о местоположении границ объекта

1. Система координат МСК-63 зона 1


2. Сведения о характерных точках границ объекта

Обозначение характерных точек границ	Координаты, м		Метод определения координат характерной точки	Средняя квадратическая погрешность положения характерной точки (Mt), м	Описание обозначения точки на местности (при наличии)
	X	Y			
1	2	3	4	5	6
1	298 595,40	1 420 255,08	Аналитический метод	0,10	—
2	298 596,67	1 420 259,92		0,10	
3	298 591,83	1 420 261,18		0,10	
4	298 590,56	1 420 256,35		0,10	
1	298 595,40	1 420 255,08		0,10	

3. Сведения о характерных точках части (частей) границы объекта










1	2	3	4	5	6
—	—	—	—	—	—

Схема расположения границ публичного сервитута



Масштаб 1:1 000

Условные обозначения:

-  - Проектные границы публичного сервитута
-  - Проектное местоположение инженерного сооружения
-  - Существующие границы земельных участков
-  - Существующая часть границы кадастрового квартала
-  - Установленные границы административно-территориальных образований
-  - Существующая часть границы ЗОУИТ (территориальной зоны)
-  - Характерная точка границы публичного сервитута
-  - Обозначение и кадастровый номер существующего земельного участка
-  - Обозначение кадастрового квартала

Подпись А.В.Миронов

Дата 17 января 2024 г.

Место для оттиска печати (при наличии) лица, составившего описание местоположения границ объекта

Прохождение границы		Описание прохождения границы
от точки	до точки	
1	2	3
—	—	—

ОПИСАНИЕ МЕСТОПОЛОЖЕНИЯ ГРАНИЦ

Антенно-мачтовое сооружение связи объекта «Установка АМС БС в Самарской области Российской Федерации по проекту «Устранение цифрового неравенства» (УЦН 2.0)»

(наименование объекта, местоположение границ которого описано (далее - объект))

Раздел 1

Сведения об объекте

№ п/п	Характеристики объекта	Описание характеристик
1	2	3
1	Местоположение объекта	Самарская область, Алексеевский р-н, Авангард с/п, Первокоммунарский п
2	Площадь объекта ± величина погрешности определения площади ($P \pm \Delta P$)	$25 \text{ м}^2 \pm 2 \text{ м}^2$
3	Иные характеристики объекта	<p>Вид объекта реестра границ: Зона с особыми условиями использования территории</p> <p>Вид объекта по документу: Публичный сервитут ПАО «Ростелеком» для размещения антенно-мачтового сооружения связи объекта «Установка АМС БС в Самарской области Российской Федерации по проекту «Устранение цифрового неравенства» (УЦН 2.0)»</p> <p>Содержание ограничений использования объектов недвижимости в пределах зоны или территории: Публичный сервитут ПАО "Ростелеком" устанавливается для использования земель кадастровых кварталов (его части): 63:11:0502004, расположенного по адресу: Самарская область, муниципальный район Алексеевский, сельское поселение Авангард, п. Первомайский (Первокоммунарский) , для размещения антенно-мачтового сооружения связи объекта «Установка АМС БС в Самарской области Российской Федерации по проекту «Устранение цифрового неравенства» (УЦН 2.0)» на срок 49 (сорок девять) лет.</p> <p>Контактные данные: 115172, Российская Федерация, Москва, ул. Гончарная, д. 30, стр 1. Контактный телефон/факс: +7 (499) 999-82-83 / +7 (499) 999-82-22. Электронная почта: rostelecom@rt.ru</p>

Раздел 2

Сведения о местоположении границ объекта

1. Система координат МСК-63 зона 2

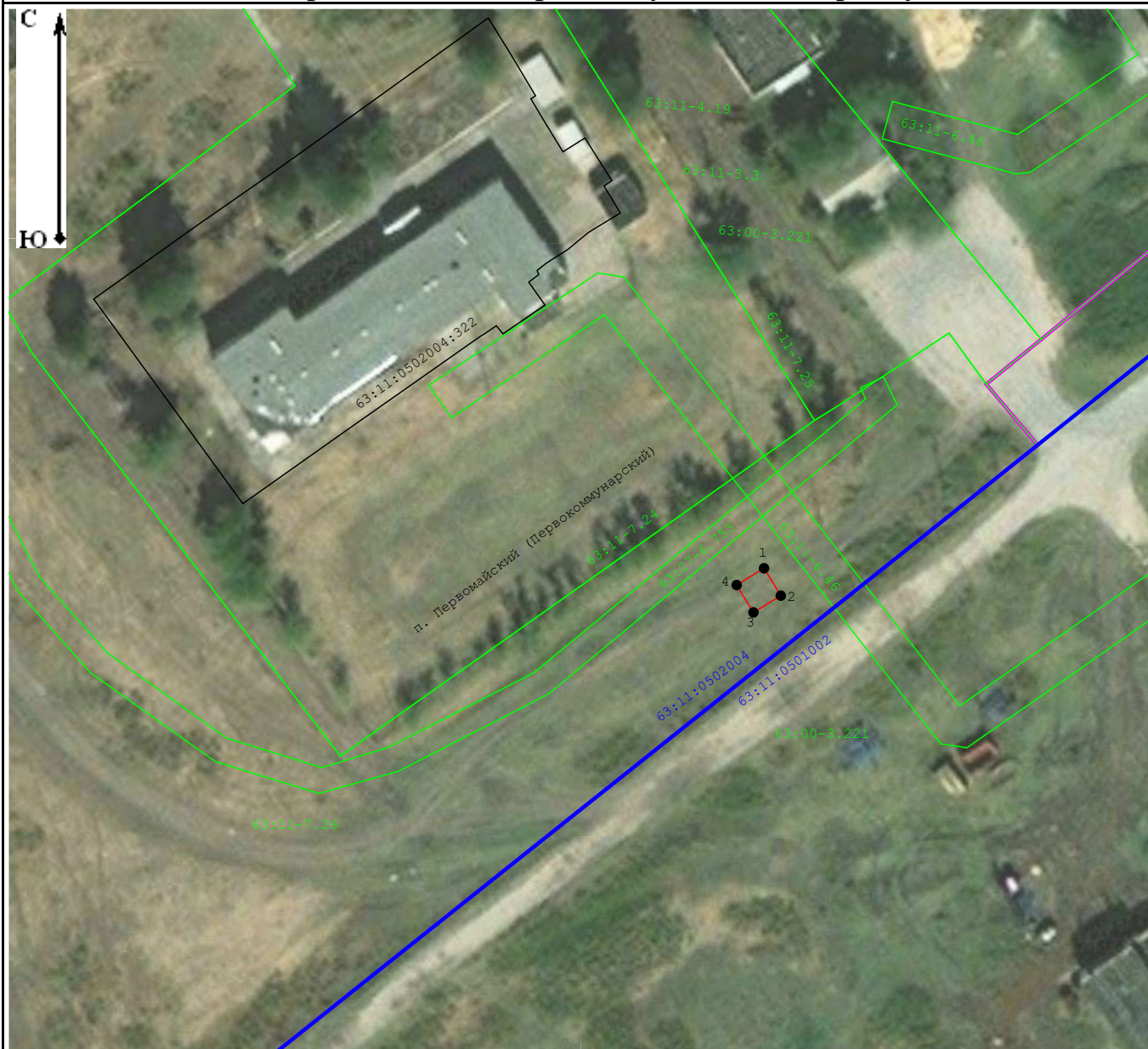
2. Сведения о характерных точках границ объекта

Обозначение характерных точек границ	Координаты, м		Метод определения координат характерной точки	Средняя квадратическая погрешность положения характерной точки (Mt), м	Описание обозначения точки на местности (при наличии)
	X	Y			
1	2	3	4	5	6
1	350 122,44	2 252 213,11	Аналитический метод	0,10	—
2	350 118,18	2 252 215,72		0,10	
3	350 115,57	2 252 211,46		0,10	
4	350 119,83	2 252 208,85		0,10	
1	350 122,44	2 252 213,11		0,10	

3. Сведения о характерных точках части (частей) границы объекта










1	2	3	4	5	6
—	—	—	—	—	—

Схема расположения границ публичного сервитута



Масштаб 1:1 000

Условные обозначения:

-  - Проектные границы публичного сервитута
-  - Проектное местоположение инженерного сооружения
-  - Существующие границы земельных участков
-  - Существующая часть границы кадастрового квартала
-  - Установленные границы административно-территориальных образований
-  - Существующая часть границы ЗОУИТ (территориальной зоны)
-  - Характерная точка границы публичного сервитута
-  - Обозначение и кадастровый номер существующего земельного участка
-  - Обозначение кадастрового квартала

Подпись А.В.Миронов Дата 17 января 2024 г.

Место для оттиска печати (при наличии) лица, составившего описание местоположения границ объекта

Прохождение границы		Описание прохождения границы
от точки	до точки	
1	2	3
—	—	—